
ROZVOJOVÝ PLÁN OBCE HVOZDNICE NA OBDOBÍ 2021–2030

Září 2021





Obsah

Úvod	4
1 ANALYTICKÁ ČÁST	5
1.1 Základní územní charakteristika obce	5
1.2 Obyvatelstvo	7
1.3 Bydlení	11
1.4 Místní ekonomika a trh práce	14
1.5 Hospodaření obce	18
1.6 Občanská vybavenost	20
1.7 Infrastruktura	22
1.8 Životní prostředí	25
2 VYHODNOCENÍ DOTAZNÍKOVÉHO ŠETŘENÍ	27
2.1 Úvod	27
2.2 Základní charakteristiky respondentů	28
2.3 Míra spokojenosti s životem v obci	29
2.4 Přednosti obce z pohledu respondentů	30
2.5 Problémy obce z pohledu respondentů	31
2.6 Preferované oblasti investic	32
2.7 Připomínky a podněty občanů	33
3 SWOT ANALÝZA	35
4 NÁVRHOVÁ ČÁST	37
4.1 Vize	37
4.2 Priority	37
4.3 Vazba na strategické dokumenty	43
5 Implementace	44
Přehled použitých grafů, tabulek, obrázků, zkratk a příloh	45
Přílohy	47



Zpracovatelský tým:

Ve spolupráci s

Obcí Hvozdnice

zpracovalo

Centrum investic, rozvoje a inovací

Soukenická 54

500 03 Hradec Králové

tel.: +420 495 817 802

e-mail: info@cirihk.cz

rozvoj@cirihk.cz

www.cirihk.cz



Kontakt za řešitelský tým CIRI:

Mgr. Tomáš Merta – merta@cirihk.cz

Kontakt za Obec Hvozdnice:

Jan Špicar – obec@hvozdnice.cz



Úvod

Rozvojový plán obce Hvozdnice představuje koncepční dokument zabývající se komplexním a udržitelným rozvojem, v němž jsou zakotveny rozvojové priority obce. Dokument formuluje představy o budoucnosti obce a navrhuje způsoby, které přispějí k řešení hlavních problémů obce. Příprava tohoto koncepčního dokumentu vycházela z obecně uznávaných principů a metodik strategického plánování rozvoje obcí používaných v České republice, dále z vlastních zkušeností zpracovatele při pořizování strategických dokumentů a v neposlední řadě z analytických a terénních zjištění v samotné obci. Jedná se o dokument, který není závislý na politické situaci v obci, představuje společný pohled obyvatel obce aktivně se účastnících zpracování a zaručuje návaznost jednotlivých akcí a vyvolání synergického efektu (navržená opatření se doplňují a navzájem se nevyklučují ani si neodporují). Existencí dokumentu je mj. podmíněna možnost čerpat národní i evropské dotace z programů Ministerstva pro místní rozvoj ČR a dalších subjektů na projekty obce.

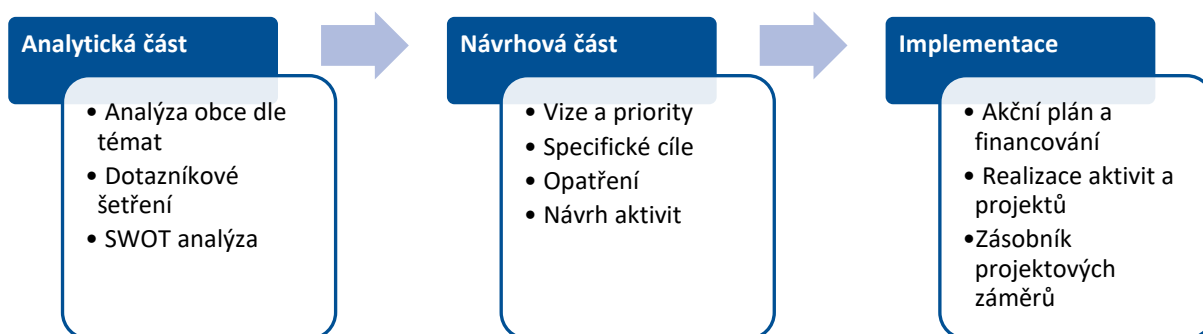
Základními zdroji informací pro zpracování dokumentu byly zejména podklady a údaje Českého statistického úřadu, Ministerstva práce a sociálních věcí ČR, Ministerstva financí ČR, Obce Hvozdnice (zejména informace od vedení obce, územní plán, dotazníkové šetření), ale i řady dalších institucí. Záměrem bylo shromáždit vždy co nejaktuálnější data a informace k dané tematické oblasti.

Práce a jednání na dokumentu byly zahájeny v březnu 2021. Jeho zpracováním byla pověřena regionální a investiční rozvojová agentura Centrum investic, rozvoje a inovací (CIRI) se sídlem v Hradci Králové.

Jako první začaly práce na tvorbě analytické části, která byla kompletně dokončena v květnu 2021 a následně aktualizována v srpnu 2021 o nově zjištěné poznatky. Analytická část souhrnně řeší dosavadní vývoj a současný stav území v sociálně-ekonomických problémech. Souběžně s pracemi na analytické části probíhalo v obci dotazníkové šetření mezi obyvateli staršími 15 let. Analýza SWOT, která vychází z analytické části a dotazníkového šetření, byla sepsána v červnu 2021. Jedná se o vnitřní charakteristiky obce rozdělené na silné a slabé stránky a znaky a tendence vnějšího prostředí, které mohou bezprostředně nebo v blízké budoucnosti ovlivnit další vývoj území a představují z tohoto pohledu pro obec příležitosti nebo naopak hrozby.

Od srpna 2021 probíhaly práce na návrhové části rozvojového plánu obce. Návrhová část je tvořena ze dvou hlavních tematických priorit. Pro každou prioritu jsou definovány specifické cíle a opatření. Realizace opatření přispěje k řešení hlavních problémů identifikovaných z analytických prací a dotazníkového šetření mezi obyvateli obce. Navržené aktivity byly konzultovány s vedením obce Hvozdnice. Finalizace rozvojového plánu obce proběhla během září 2021.

Struktura Rozvojového plánu obce Hvozdnice 2021–2030



1 ANALYTICKÁ ČÁST

1.1 Základní územní charakteristika obce

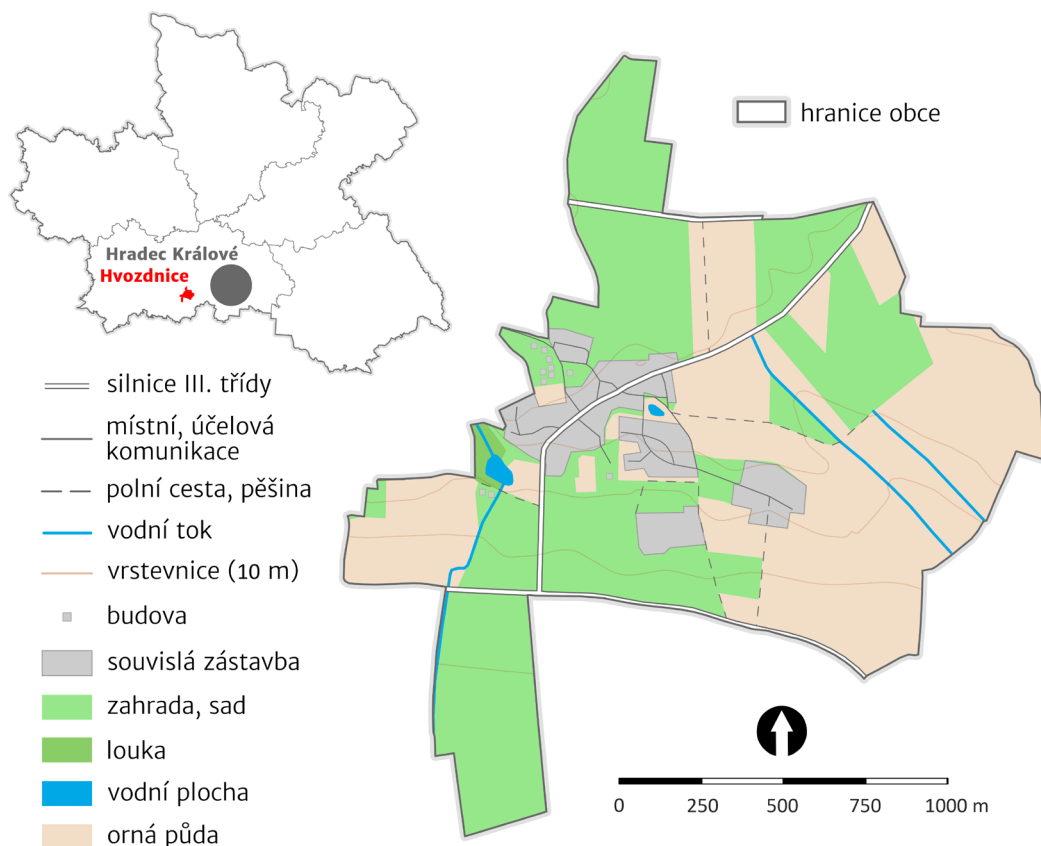
Obce Hvozdnice leží v Královéhradeckém kraji na jižním svahu mírného návrší 9 km západně od krajského města Hradce Králové v nadmořské výšce 276 m a má rozlohu 2,15 km². V rámci přenesené působnosti spadají Hvozdnice do správního obvodu obce s pověřeným obecním úřadem (POÚ) a obce s rozšířenou působností (ORP) Hradec Králové.

Obec se skládá z jedné stejnojmenné části obce, jednoho katastrálního území Hvozdnice u Hradce Králové a dvou základních sídelních jednotek a stavebně oddělených částí (Hvozdnice a Nové Hvozdnice). Osu území tvoří silnice III. třídy III/32331. Obec má bohatou a dlouhou historii. První písemné zmínky o místním osídlení jsou datovány již k roku 1073, ale nálezy kosterních hrobů kultury únětické v části Libčan Želí svědčí o ještě dřívějším osídlení. V sousedním lese se nalézají dvě registrované, dosud neprozkoumané mohyly. Obec je obklopena sady, z části pak lesem, za níž se nachází obec Libčany, jejíž součástí byla obec Hvozdnice v letech 1960–1992.

V obci žilo k 1. 1. 2021 celkem 235 obyvatel. Průměrná hustota zalidnění činí 107 obyv./km², což je pod průměrnou hodnotou za Královéhradecký kraj (116 obyv./km²) i Českou republiku (136 obyv./km²).

Obec Hvozdnice je od roku 2007 členem svazku obcí Mikroregion urbanická brázda a od stejného roku na jejím území funguje MAS Hradecký venkov o.p.s. Obec sousedí na severu s obcí Těchlovice, na severovýchodě se Stěžerami (část obce Hříbsko), na jihovýchodě s Urbanicemi, na jihu s Lhotou pod Libčany a na západě s Libčany.

Obrázek 1 Struktura ploch v obci Hvozdnice a její poloha na území Královéhradeckého kraje



Zdroj: Vlastní zpracování na základě podkladových dat Data50 ČÚZK



Obrázek 2 Letecký snímek obce Hvozdnice z 13. 9. 2020



Zdroj: mapy.cz

Obec Hvozdnice má zpracovaný platný územní plán obce z roku 2014, jehož zpracovatelem byla firma REGIO, projektový ateliér s.r.o. Plán byl zpracován dle metodiky MiNiS a spolufinancován Královéhradeckým krajem. V současnosti probíhá zpracování Změny č. 1. územního plánu.

Na katastru obce v minulosti probíhaly jednoduché pozemkové úpravy. Komplexní pozemkové úpravy dosud neproběhly a ani nebyly zahájeny.

Obec je od roku 2014 součástí Integrované územní investice (ITI) Hradecko-pardubické aglomerace. Jedná se o oblast se silnou koncentrací obyvatelstva a ekonomických činností, z nichž značná část má mezinárodní význam. Vazby mezi jádrovými městy silně působí na okolí a velkou měrou ovlivňují konkurenceschopnost celého regionu. ITI jsou nástrojem k integrované realizaci územních strategií. Opatření, která mají být provedena pomocí ITI, by měla přispívat k tematickým cílům příslušných prioritních os začleněných operačních programů a k rozvojovým cílům územní strategie. Mohou zahrnovat investice z Evropského fondu pro regionální rozvoj, Evropského sociálního fondu a Fondu soudržnosti.

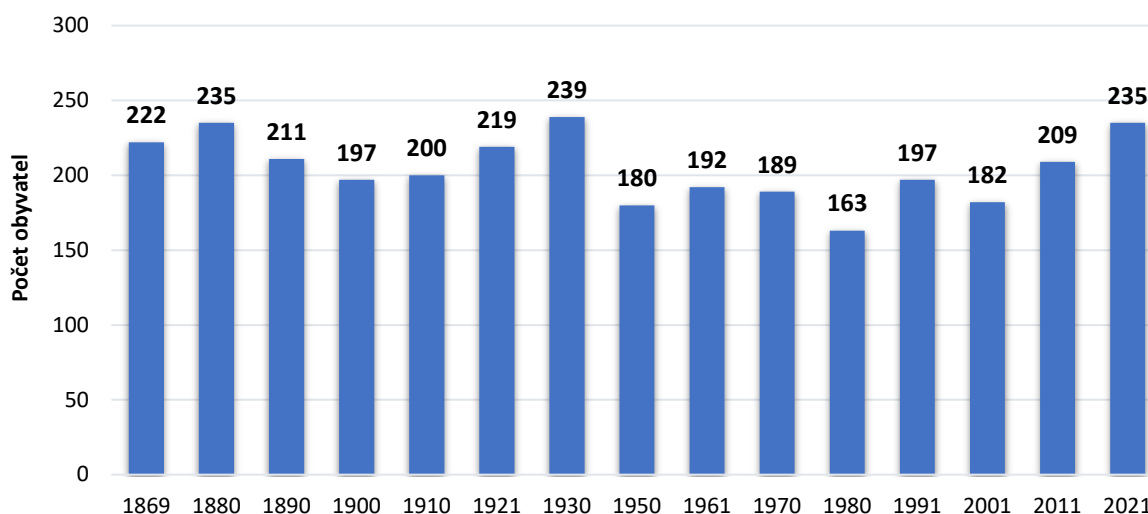


1.2 Obyvatelstvo

K 1. 1. 2021 žilo v obci Hvozdnice celkem 235 obyvatel. Obec se tak řadí mezi populačně velmi malé obce Královéhradeckého kraje.

Z Historického lexikonu obcí ČR, který uvádí data od roku 1869, je patrné, že obec Hvozdnice od prvního sčítání obyvatelstva v roce 1869 počet obyvatel výrazně nemění. Nejvyššího počtu obyvatel dosahovala obec v roce 1930 (239 obyvatel), po kterém následoval nejvýraznější úbytek obyvatel až na hodnotu 163 v roce 1980. Poté již počet obyvatel rostl až k současné hodnotě.

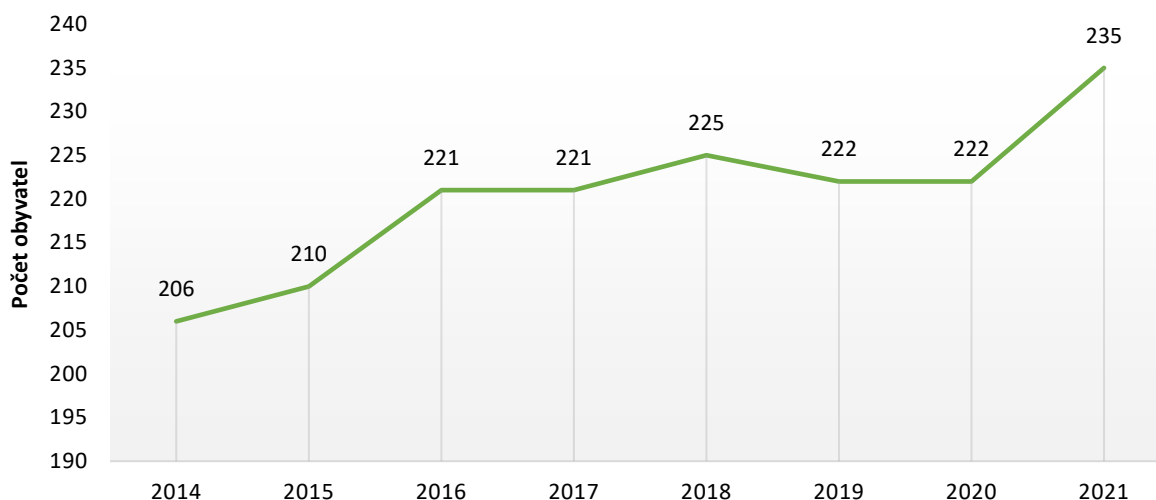
Graf 1 Dlouhodobý vývoj počtu obyvatel v obci Hvozdnice dle SLDB v letech 1869–2021 (za roky 1869–2011 se jedná o roční průměry, rok 2021 je uveden k 1. 1.)



Zdroj dat: Historický lexikon obcí ČR 1869–2005, ČSÚ, vlastní zpracování

Za posledních sedm let počet obyvatel setrvale stoupal (z hodnoty 206 obyvatel v roce 2014) až do roku 2018 (maximum za sledované období – 225 obyvatel) a poté velmi mírně klesl.

Graf 2 Vývoj počtu obyvatel v obci Hvozdnice v letech 2014–2021 (k 31. 12. daného roku, rok 2021 je uveden k 1. 1.)

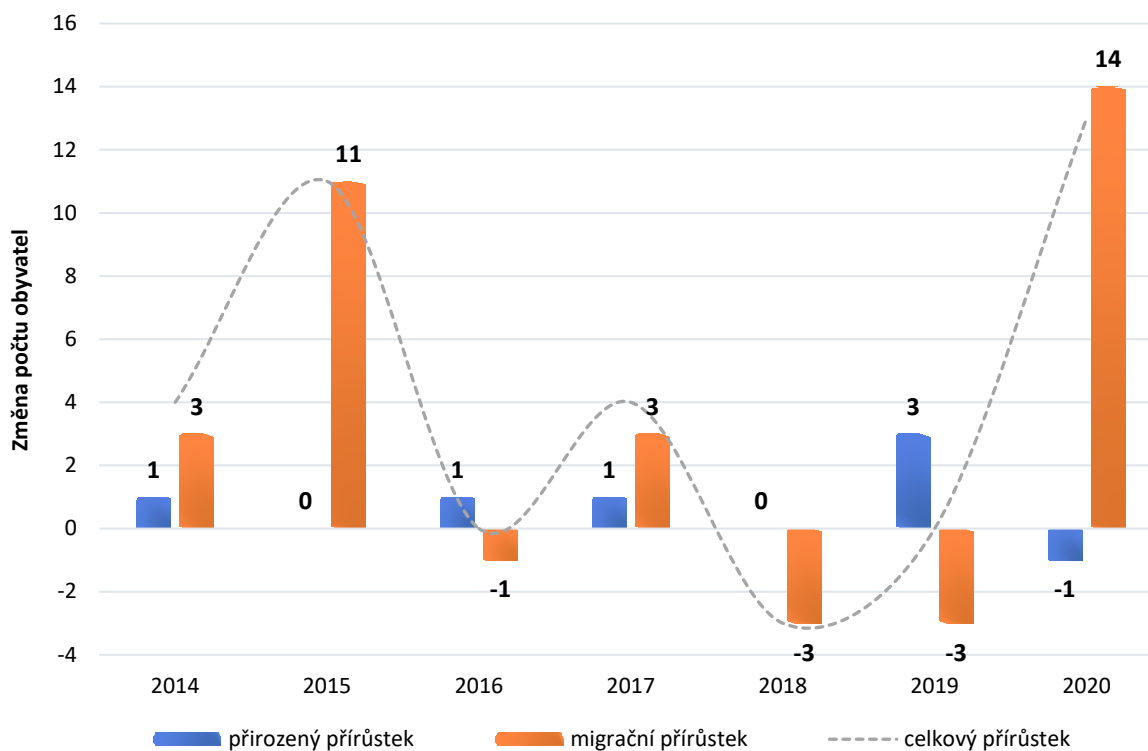


Zdroj dat: ČSÚ, vlastní zpracování



Celkový počet obyvatel se mění jednak přirozeným pohybem obyvatel (proces rození a umírání) a jednak mechanicky (migrací obyvatel). Souhrnně se pak hovoří o bilanci obyvatel. V období 2014–2020 se roční bilance obyvatel výrazněji měnila více migrací než přirozeným přírůstkem: přirozený přírůstek byl kladný v letech 2014, 2016 a 2019 (nejvýznamnější nárůst), v ostatních letech se přirozenou cestou počet obyvatel neměnil.

Graf 3 Pohyb obyvatel v obci Hvozdnice v období 2014–2020



Zdroj dat: Veřejná databáze ČSÚ, vlastní zpracování

Celkový přírůstek/úbytek obyvatel za sledované období je součtem přirozeného a migračního přírůstku. Migrační přírůstek nabývá v obci Hvozdnice za sledované roky výraznějších hodnot a výkyvů, celkově na změnu počtu obyvatel měl výraznější vliv – celkové migrační saldo za sledované období bylo 24 osob. Nejvýraznější nárůst počtu obyvatel migrací zaznamenala obec Hvozdnice v roce 2020, kdy touto cestou přibýlo v obci 14 obyvatel.

V obci žije jen velmi málo cizinců – celkem 8, z toho 6 má zde trvalý pobyt a 2 přechodný pobyt.

Tabulka 1 Cizinci v obci Hvozdnice podle pohlaví, věku a typu pobytu v roce 2021 (stav k 1. 1.)

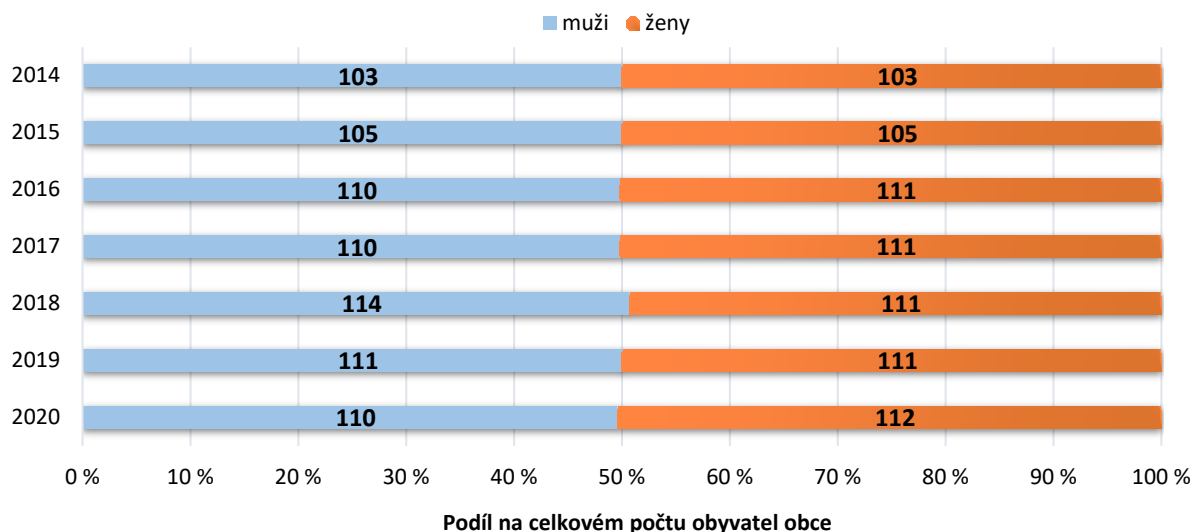
	Muži nad 15 let	Muži do 15 let	Muži celkem	Ženy nad 15 let	Ženy do 15 let	Ženy celkem	Cizinci celkem	z toho přechodný pobyt	z toho trvalý pobyt
Cizinci celkem	3	2	5	2	1	3	8	2	6

Zdroj dat: Ministerstvo vnitra ČR

Ve struktuře obyvatelstva podle pohlaví v obci Hvozdnice v současnosti převažují velmi mírně ženy nad muži, dlouhodobě je poměr žen a mužů v obci prakticky stejný a mění se jen velmi nepatrně.



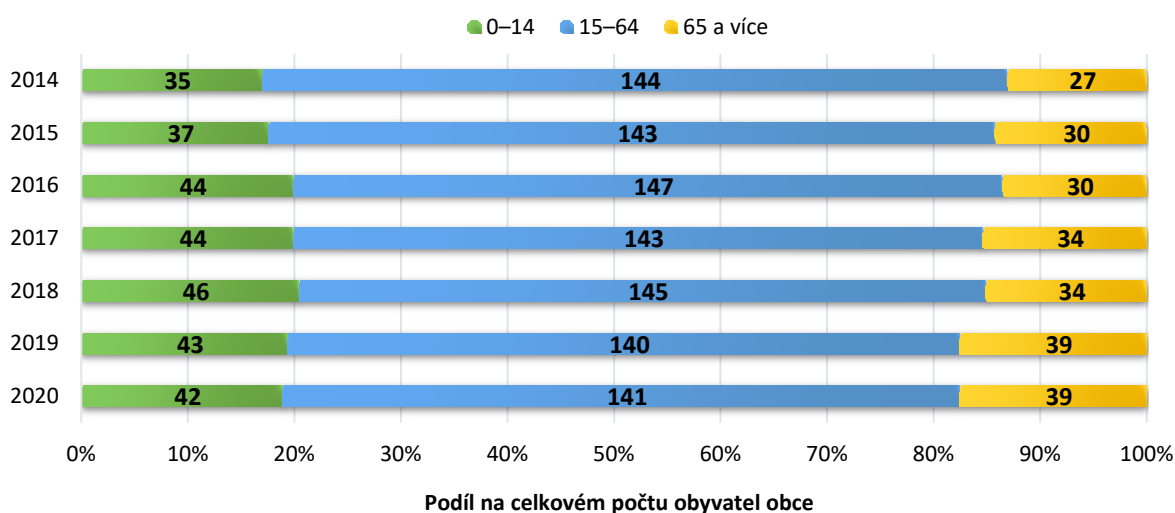
Graf 4 Vývoj struktury obyvatel dle pohlaví v obci Hvozdnice v letech 2014–2020



Zdroj dat: Veřejná databáze ČSÚ, vlastní zpracování

Z hlediska věkové struktury patří obec Hvozdnice mezi pozitivně hodnocené ve srovnání s krajským průměrem. V obci je nejvýznamnější složka obyvatel v produktivním věku, která tvoří 63,5 % všech obyvatel (průměr za KHK činí 62,4 %), ovšem její podíl se trvale snižuje. Ve srovnání s krajem je vyšší podíl obyvatel ve věku 0 až 14 let (17,9 % ve srovnání s průměrem za KHK 15,6 %) a nižší podíl obyvatel ve věku 65 a více let (16,6 % ve srovnání s průměrem KHK 22 %). Výrazně rostoucí tendence má především složka obyvatel starších 65 let, podíl obyvatel ve věku 0 až 14 let se zvýšil především v letech 2016 až 2018, ale poté začal klesat.

Graf 5 Věkové složení obyvatel obce Hvozdnice dle základních věkových skupin v letech 2014–2020



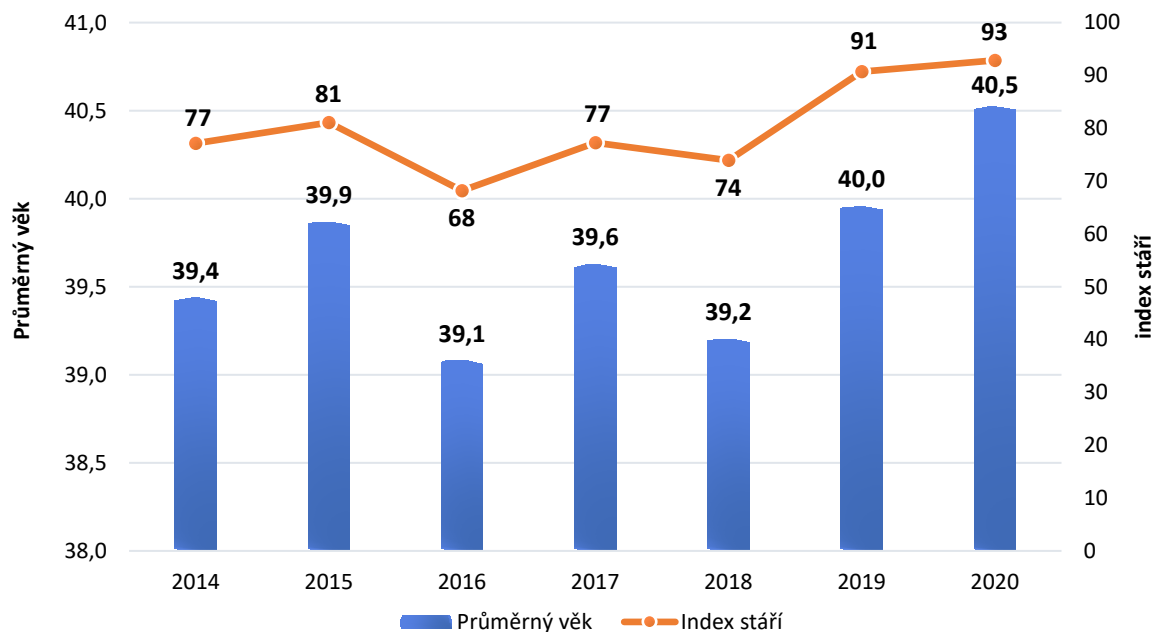
Zdroj dat: Veřejná databáze ČSÚ, vlastní zpracování

Průměrný věk obyvatel obce Hvozdnice stoupal v období 2014 a 2015, poté došlo k jeho poklesu, ale po roce 2018 již výrazně rostl. Průměrný věk v roce 2020 byl 40,5 let, což je pod průměrem za ČR i Královéhradecký kraj. Obdobný vývoj zaznamenal i index stáří, který vyjadřuje počet obyvatel nad 65 let ku počtu obyvatel ve věku do 15 let. Index stáří obce Hvozdnice v roce 2020 činil 92,9, což je



velmi příznivá hodnota, která je jak pod průměrem Královéhradeckého kraje (136,3), tak celé ČR (123,2).

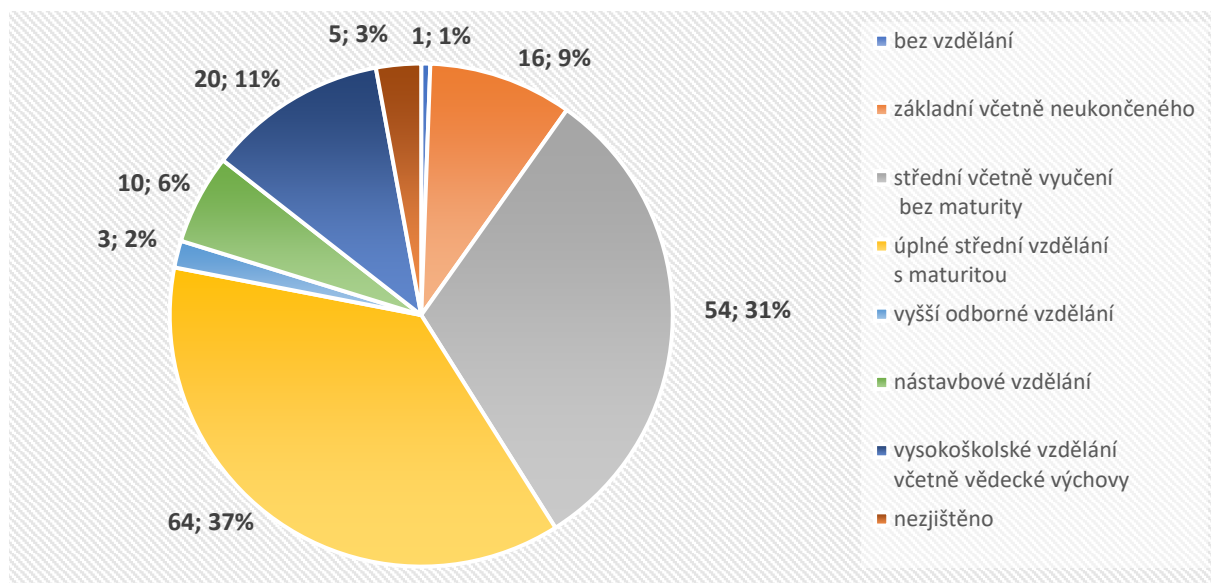
Graf 6 Průměrný věk a index stáří obyvatel obce Hvozdnice v období 2014–2020



Zdroj dat: Veřejná databáze ČSÚ, vlastní zpracování

Vzdělanostní struktura obyvatel starších 15 let v obci Hvozdnice v roce 2011 byla následující. Nejvýrazněji převládaly skupiny obyvatel se středním vzděláním. 31 % občanů uvedlo při SLDB 2011 za nejvyšší dosažené vzdělání střední včetně vyučení bez maturity, 37 % úplné střední vzdělání s maturitou, což je nad průměrem v Královéhradeckém kraji (27,4 %) i ČR (27,1 %). Poměrně vysoký je podíl obyvatel s nejvyšším základním vzděláním, který činí 16 %. Zároveň je ale v obci relativně vysoký podíl vysokoškolsky vzdělaných obyvatel vzhledem k její velikosti, 11 %, což je lepší ve srovnání s krajským průměrem, který v roce 2011 činil 10,1 %.

Graf 7 Struktura obyvatel obce Hvozdnice dle dosaženého nejvyššího stupně vzdělání v roce 2011 (dle SLDB)



Zdroj dat: Sčítání lidu, domů a bytů 2011, vlastní zpracování

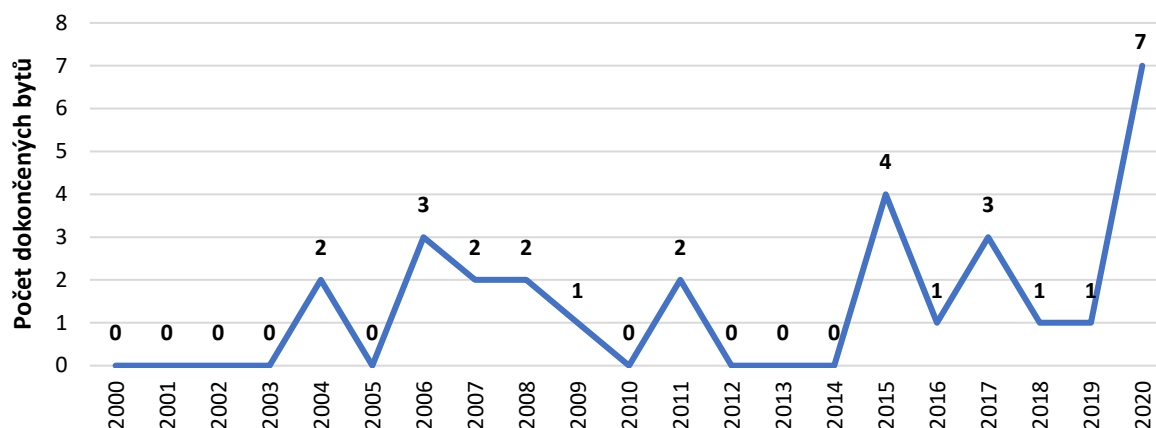


1.3 Bydlení

Obec Hvozdnice patří mezi atraktivní lokality pro individuální bytovou výstavbu, a to z důvodu dobré dopravní dostupnosti a blízkosti Hradce Králové. Plochy s obytnou funkcí zaujímají převážnou část zastavěného území obce. Bytovou zástavbu obce tvoří dle ČSÚ pouze rodinné domy a jeden bytový dům.

Ve sledovaném dvacetiletém období 2000–2020 bylo podle ČSÚ na území obce Hvozdnice postaveno celkem 29 nových bytů. Celkový vývoj bytové výstavby na území obce je znázorněn v grafu níže.

Graf 8 Vývoj počtu dokončených bytů v obci Hvozdnice v letech 2000–2020

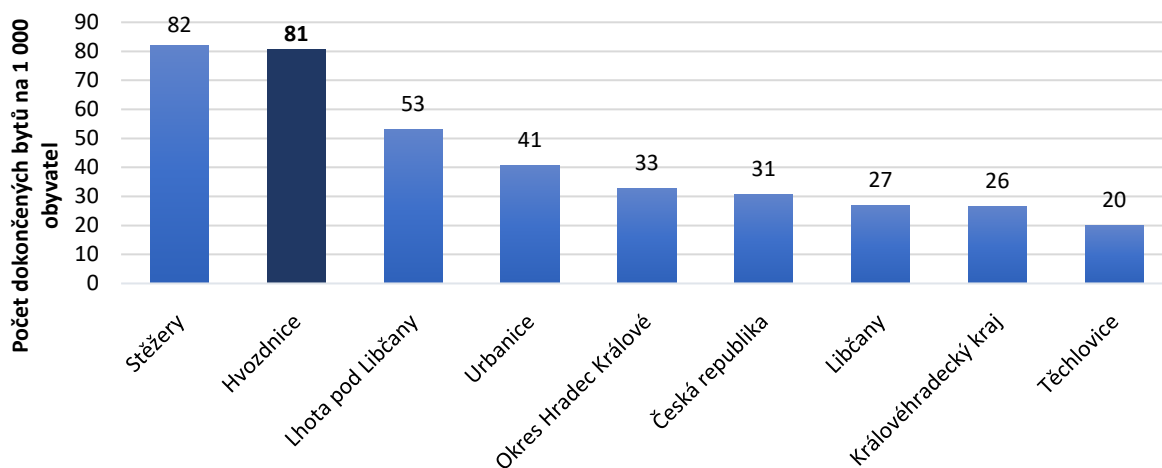


Zdroj dat: ČSÚ, vlastní zpracování

Celkem bylo dle SLDB 2011 ve Hvozdnicích evidováno 58 rodinných domů (73 obydlých bytů) a jeden bytový dům se čtyřmi byty. Domovní fond, z nějž většina byla vystavena ještě před rokem 2000, je ve vlastnictví fyzických osob a slouží pouze pro účely bydlení.

Intenzita bytové výstavby ve Hvozdnicích, která je dána podílem dokončených bytů v daném období na 1 000 obyvatel středního stavu, byla v letech 2010–2020 vysoká a to 81 dokončených bytů, což je hodnota, která je výrazně nad hodnotami za ČR, Královéhradecký kraj, okres Hradec Králové i sousední obce Urbanice, Libčany a Těchlovice.

Graf 9 Intenzita bytové výstavby v obci Hvozdnice a vybraných územních celcích v letech 2010–2020



Zdroj: Veřejná databáze ČSÚ, vlastní zpracování



Tabulka 2 Struktura domovního fondu v obci Hvozdnice v roce 2011

		celkem	rodinné domy	bytové domy	ostatní budovy
Domy úhrnem		59	58	1	-
Domy obydlené		51	50	1	-
z toho podle vlastnictví domu	fyzická osoba	46	46	-	-
	obec, stát	1	1	-	-
	spoluvlastnictví	4	3	1	-
z toho podle období výstavby nebo rekonstrukce domu	1919 a dříve	2	2	-	-
	1920–1970	15	14	1	-
	1971–1980	7	7	-	-
	1981–1990	11	11	-	-
	1991–2000	7	7	-	-
	2001–2011	8	8	-	-

Zdroj: Sčítání lidu, domů a bytů 2011

Tabulka 3 Struktura bytového fondu v obci Hvozdnice v roce 2011

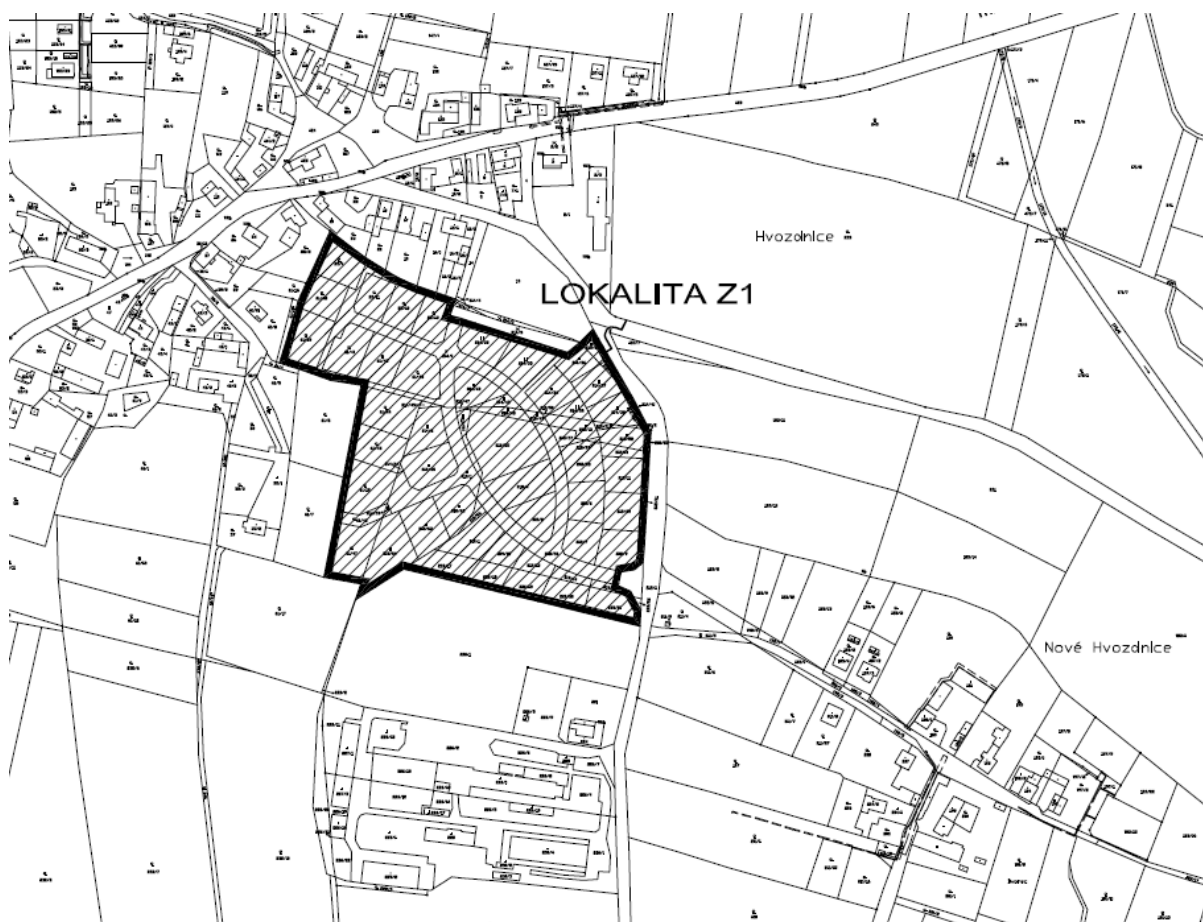
		celkem	rodinné domy	bytové domy	ostatní budovy
Obydlené byty celkem		73	69	4	-
z toho právní důvod užívání bytu	ve vlastním domě	55	55	-	-
	v osobním vlastnictví	3	-	3	-
	nájemní	5	4	1	2
z toho s počtem obytných místností	1	3	3	-	-
	2	2	2	-	-
	3	15	12	3	-
	4	20	20	-	-
	5 a více	31	30	1	-

Zdroj: Sčítání lidu, domů a bytů 2011

Podle aktuálního územního plánu obce se bude v obci nadále rozvíjet bydlení a s ním spojená veřejná infrastruktura, občanská vybavenost a sídelní zeleň. Dle územního plánu je na období cca 20 let uvažováno s výstavbou 42 rodinných domů. S ohledem na aktuální možnosti rozvoje obce, velikost sídla a postavení ve struktuře osídlení byly územním plánem vytipovány plochy pro rozvoj bydlení, které umožní realizaci cca 55 rodinných domů. Zastavitelné lokality počítají pouze s bydlením venkovského typu. Těžištěm výstavby byla vymezena rozvojová lokalita Z1 mezi Hvozdnicemi a Novými Hvozdnicemi (plocha zrušeného a odstraněného zemědělského areálu). V současnosti se zde již realizuje výstavba rodinných domů. Výkupy pozemků společně s vybudováním technické infrastruktury v této lokalitě byly dosud největším investičním výdajem obce v její historii. Všechny pozemky byly následně postupně rozprodány do osobního vlastnictví.



Obrázek 3 Umístění lokality Z1 v obci Hvozdnice



Zdroj: Územní studie Hvozdnice – lokalita Z1

Tabulka 4 Přehled lokalit vhodných pro bytovou výstavbu v obci Hvozdnice

číslo lokality	velikost lokality (ha)	fáze přípravy	uvažovaný počet rodinných domů
Z1	4,30	probíhá výstavba	39
Z2	0,44	na lokalitu je zpracována studie vč. návrhu parcelace	4
Z3	0,56		2
Z4	0,75	na lokalitu je zpracována studie vč. návrhu parcelace	6
Z10	0,52		4
Z11	0,53	změna č. 1 ÚP	-
Z12	1,32	změna č. 1 ÚP	-
Z13 a	4,22	změna č. 1 ÚP	-
Z13 b	1,45	změna č. 1 ÚP	-
Z14	0,30	změna č. 1 ÚP	-
Z15	0,12	změna č. 1 ÚP	-
Z16	1,05	změna č. 1 ÚP	-

Zdroj: Územní plán obce Hvozdnice, aktualizováno o současný stav



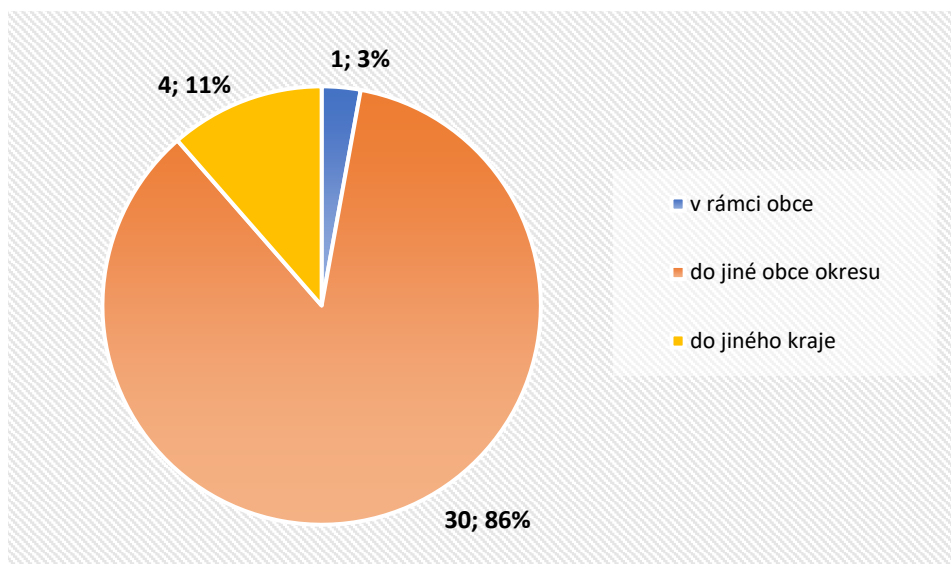
1.4 Místní ekonomika a trh práce

Významným ekonomickým ukazatelem je ekonomická aktivita obyvatel. Ta se však celoplošně zjišťuje pouze během jednotlivých sčítání lidu, domů a bytů (dále jen SLDB) – poslední relevantní údaj je tedy dostupný k roku 2011, což vzhledem k rychle se měnící ekonomické situaci nemá vysokou vypovídající hodnotu.

Při sčítání lidu, domů a bytů v roce 2011 bylo v obci celkem 102 ekonomicky aktivních osob, 107 ekonomicky neaktivních osob. Podíl ekonomicky aktivních obyvatel činil v roce 2011 přibližně 49 %, což bylo více než hodnota za Královéhradecký kraj (47,5 %) a ČR (48,5 %).

Méně než polovina místních obyvatel byla v roce 2011 zaměstnána (49 %), z toho drtivá většina spadala do kategorie zaměstnanců, zaměstnavatelů, popř. živnostníků bez pracujících studentů a učňů. Do ekonomicky neaktivních spadalo v roce 2011 přes 47 % obyvatel obce, z toho téměř polovinu tvořili studenti a polovinu důchodci.

Graf 10 Vyjíždka za prací z obce Hvozdnice v roce 2011



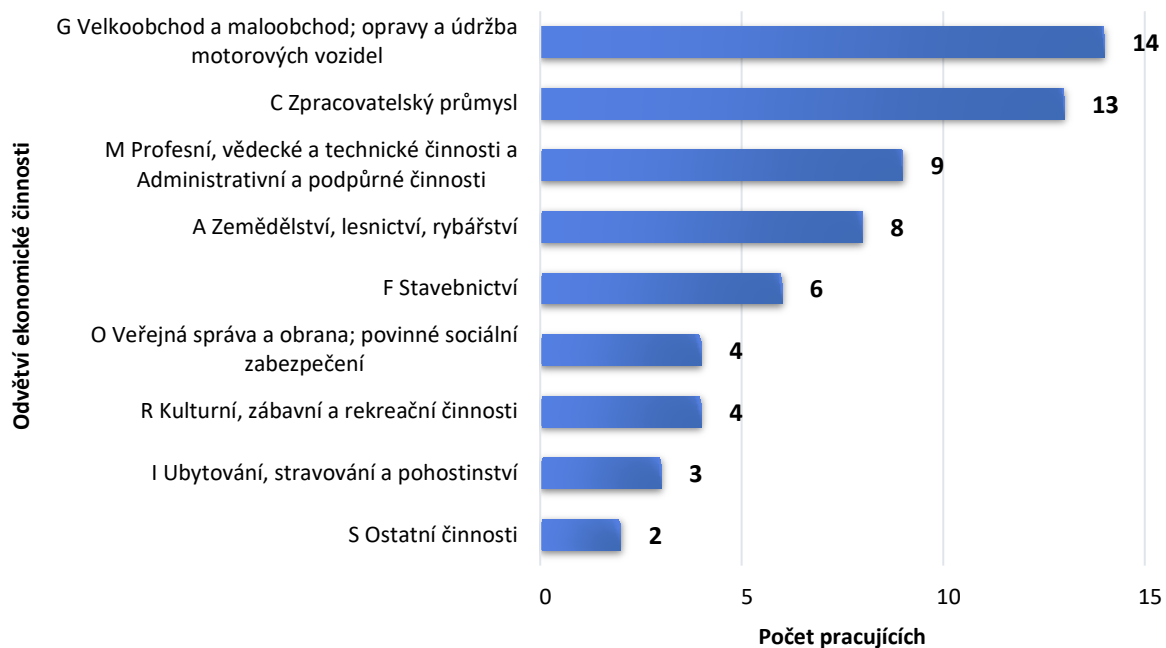
Zdroj dat: Sčítání lidu, domů a bytů 2011, vlastní zpracování

Jednou z významných charakteristik prostorových vazeb sídla je vyjíždka za prací. Z obce Hvozdnice dle výsledků SLDB 2011 vyjíždělo za prací 35 obyvatel, tedy přibližně třetina všech ekonomicky aktivních obyvatel, což svědčí o poměrně silné zaměstnanosti přímo v obci. Vyjíždka za prací je vyšší než krajský průměr.

Z hlediska odvětvové struktury hospodářství nejvíce osob pracuje v odvětví velkoobchod a maloobchod; opravy a údržba motorových vozidel a poté v průmyslu. Poměrně vysoká je zaměstnanost v odvětvích profesní, vědecké a technické činnosti a administrativní a podpůrné činnosti.



Graf 11 Počet zaměstnaných v jednotlivých sektorech ekonomiky v obci Hvozdnice v březnu 2021



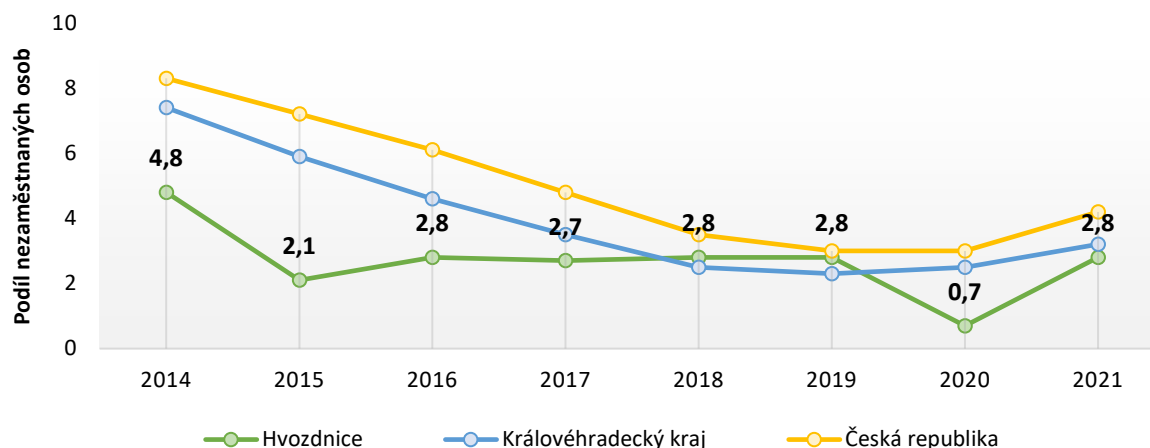
Zdroj dat: Magnusweb, vlastní zpracování

Podíl nezaměstnaných osob se v obci Hvozdnice pohyboval v březnu roku 2021 na úrovni 2,8 %. Celkově byli v obci k dispozici 4 dosažitelní uchazeči o zaměstnání evidovaní na Úřadu práce ČR a 11 volných pracovních míst. Trend vývoje nezaměstnanosti v obci vykazuje výkyvy. Po období růstu do roku 2014, kdy nezaměstnanost dosáhla svého maxima 4,8 %, klesl podíl nezaměstnaných v roce 2015 na hodnotu 2,1 %. Od této doby se pohybuje na hodnotách 2,7–2,8 %, výjimkou je rok 2017, kdy podíl nezaměstnaných osob klesl na rekordních 0,7 %. V období 2014–2021 se ukazatel nezaměstnanosti pohyboval pod průměrem za Královéhradecký kraj a ČR nebo byl s těmito územními celky na podobné úrovni.

Postupný nástup ekonomické recese a dopady pandemie COVID-19 se promítají do vývoje situace na trhu práce. Nicméně obec má dobrou výchozí pozici z hlediska sociálního vyloučení. V březnu 2020 byli v obci evidováni pouze 4 obyvatelé s exekucí, tj. 2,2 % z celkového počtu obyvatel starších 15 let. V sousedních Libčanech byla tato hodnota na úrovni 4,9 %, Stěžerách 4,5 % a Urbanicích 4,6 %.

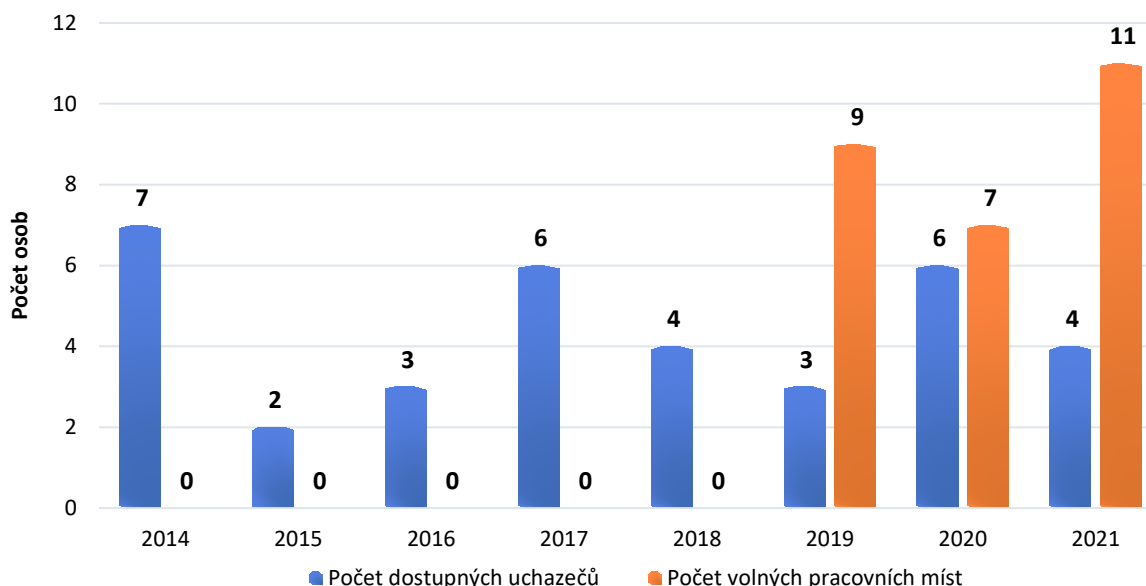


Graf 12 Podíl nezaměstnaných osob v obci Hvozdnice a vyšších administrativních celcích v letech 2014–2021



Zdroj dat: Ministerstvo práce a sociálních věcí, vlastní zpracování

Graf 13 Počet dostupných uchazečů o zaměstnání a počet volných pracovních míst v evidenci úřadu práce v obci Hvozdnice v letech 2014–2021

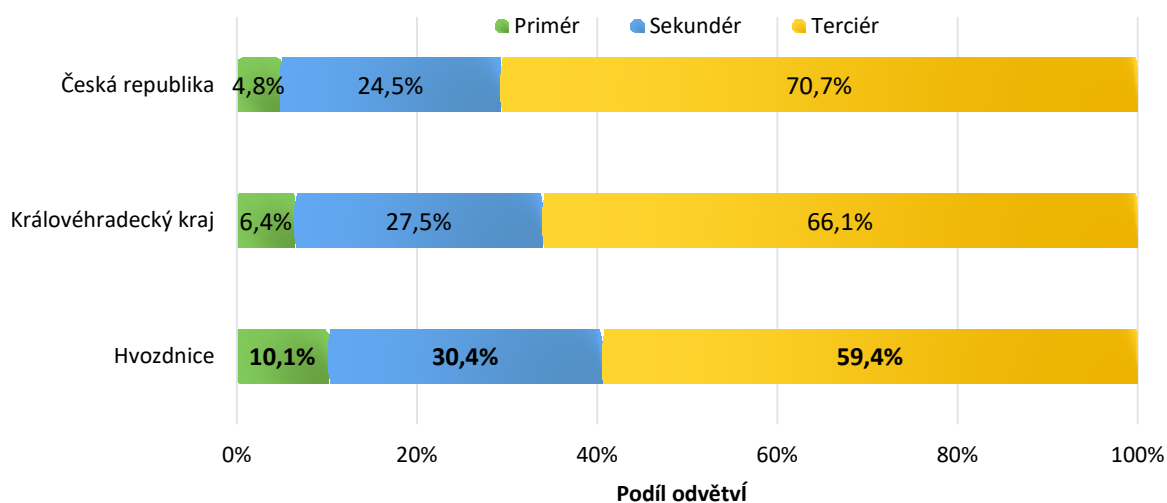


Zdroj dat: Ministerstvo práce a sociálních věcí, vlastní zpracování

V obci Hvozdnice působilo v roce 2021 celkem 60 registrovaných ekonomických subjektů se zjištěnou aktivitou. Nejvíce aktivních ekonomických subjektů působilo v terciárním sektoru, tzn. službách, a to 59,4 % všech aktivních subjektů v obci. Tato hodnota je pod hodnotou krajského průměru (66,1 %) a také pod celorepublikovým průměrem (70,7 %). Druhý nejvyšší počet podnikatelských subjektů působil v sekundárním sektoru (průmysl a stavebnictví) – necelých 30,4 % aktivních ekonomických subjektů. Hodnota ekonomických subjektů v průmyslu a stavebnictví je nad krajským (27,5 %) i republikovým (24,5 %) průměrem. Výrazně je při srovnání s Královéhradeckým krajem i Českou republikou vyšší podíl ekonomických subjektů v zemědělství (10,1 %). Nejvíce ekonomických subjektů působí v odvětví velkoobchod a maloobchod (15 subjektů) a ve zpracovatelském průmyslu (11 subjektů).

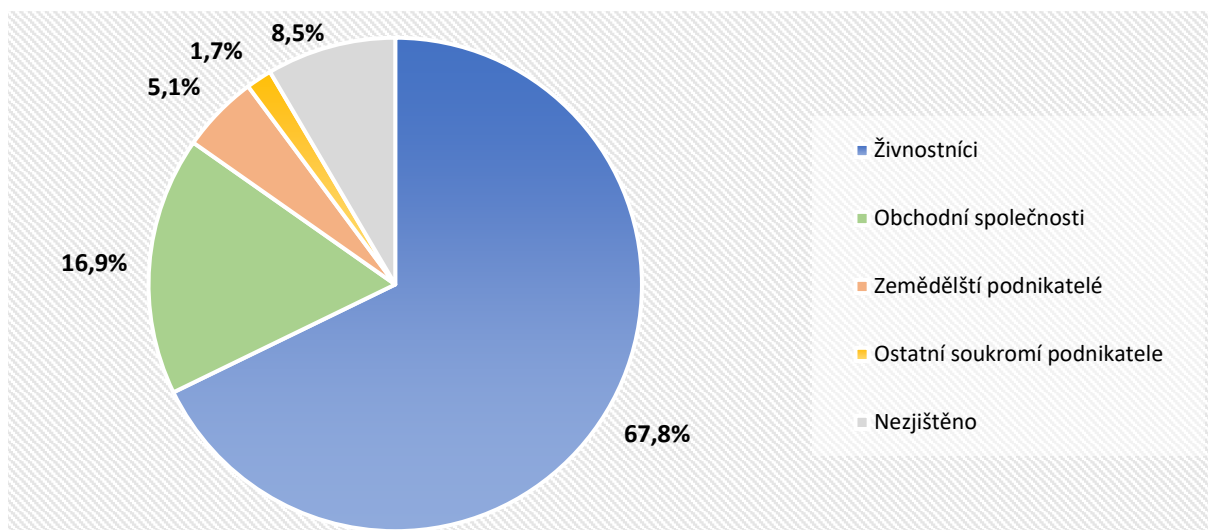


Graf 14 Odvětvová struktura hospodářství v obci Hvozdnice ve srovnání s vyššími územními celky v roce 2020



Zdroj dat: RES, ČSÚ, databáze Magnusweb, vlastní zpracování

Graf 15 Aktivní ekonomické subjekty v obci Hvozdnice dle jejich právní formy v roce 2020

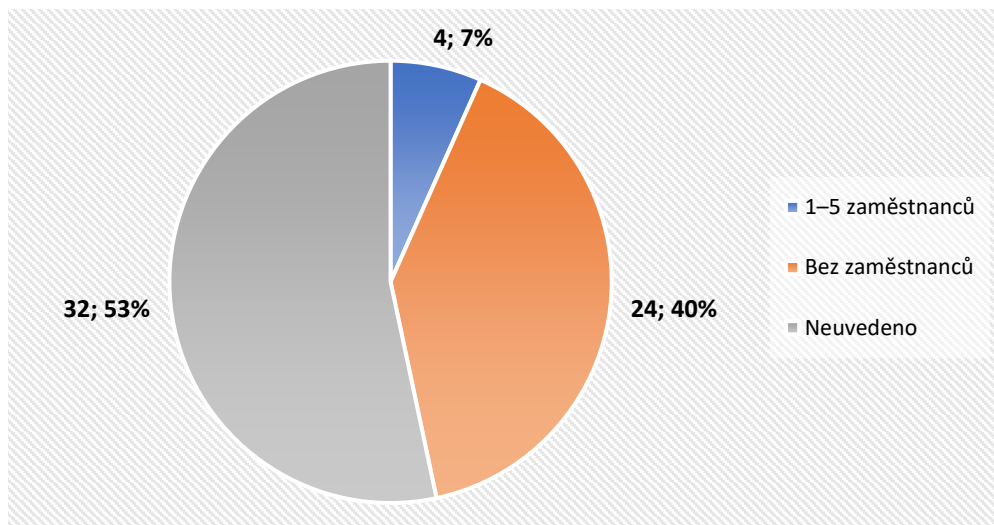


Zdroj dat: RES, ČSÚ, databáze Magnusweb, vlastní zpracování

Nejvíce aktivních ekonomických subjektů dle právní formy v obci v roce 2020 tvořili živnostníci (40 subjektů, 67,8 %), dále obchodní společnosti (10 subjektů, 16,9 %). Pouze 3 subjekty se řadí mezi zemědělské podnikatele a 1 mezi soukromé podnikatele podnikající dle jiných zákonů. Podíl živnostníků je výrazně nižší při srovnání s Královéhradeckým krajem (73,3 %), ale mírně vyšší ve srovnání s Českou republikou (67 %). Naopak vyšší je podíl obchodních společností v obci Hvozdnice oproti Královéhradeckému kraji (10,8 %) a nižší oproti průměru za Českou republiku (17,8 %).



Graf 16 Aktivní ekonomické subjekty v obci Hvozdnice dle počtu zaměstnanců v roce 2020



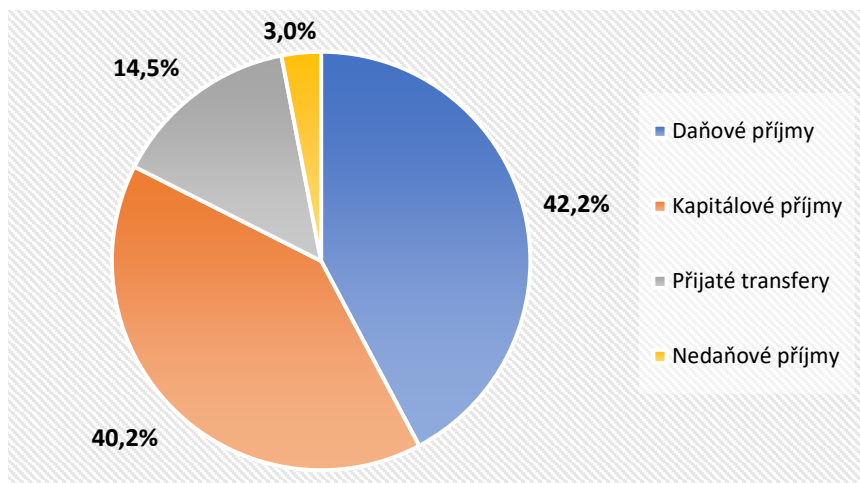
Zdroj dat: RES, ČSÚ, databáze Magnusweb, vlastní zpracování

Dle oficiálních statistik (databáze Magnusweb) působilo v roce 2020 ve Hvozdnicích 24 ekonomických subjektů bez zaměstnanců, 4 subjekty s 1–5 zaměstnanci a zbytek subjektů počet zaměstnanců nevedl. Nejvýznamnějšími zaměstnavateli v obci jsou obecní úřad, Dimenze projekt a LVP - Building s.r.o.

1.5 Hospodaření obce

Rozpočet obce se dělí na dvě hlavní skupiny – příjmy do rozpočtu a výdaje z rozpočtu. Příjmy do rozpočtu obce Hvozdnice byly za rok 2020 8,44 mil. Kč. Největší podíl na příjmech obce měly daňové a kapitálové příjmy. Daňové příjmy jsou nejvíce tvořeny z daně z příjmů, zisku a kapitálových výnosů a z daně ze zboží a služeb (např. DPH). Majetková daň tvoří 8 % z celkového příjmu z daní do rozpočtu obce. Kapitálové příjmy se týkají příjmů z prodeje majetku a přijetí dotací. Do kategorie přijatých transferů se řadí např. příspěvky ze státních fondů a státního rozpočtu. Nedaňové příjmy jsou zastupovány nejvíce příjmy z pronájmu obecního majetku.

Graf 17 Podíl kategorií příjmů na celkovém příjmu obce Hvozdnice v roce 2020

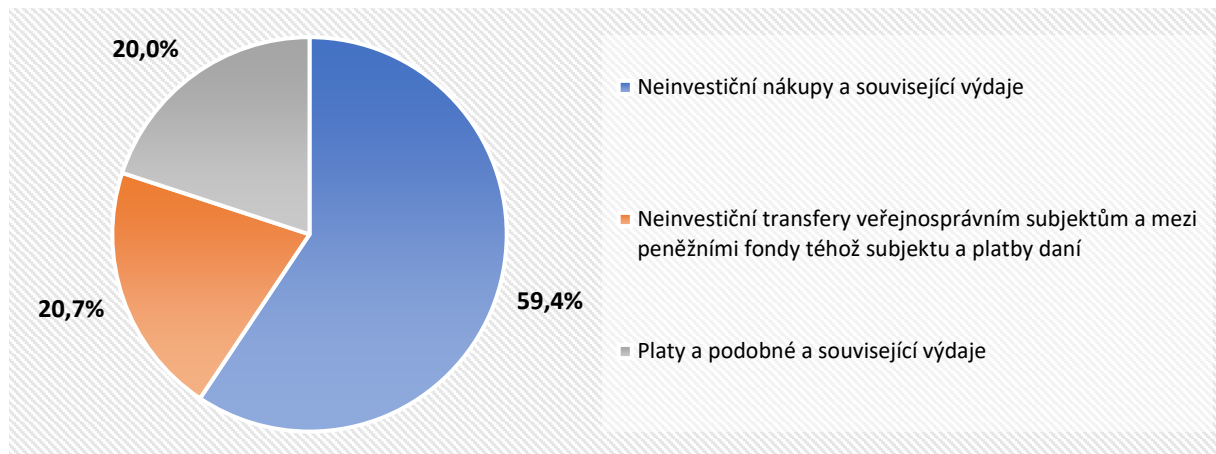


Zdroj: monitor.statnipokladna.cz, vlastní zpracování



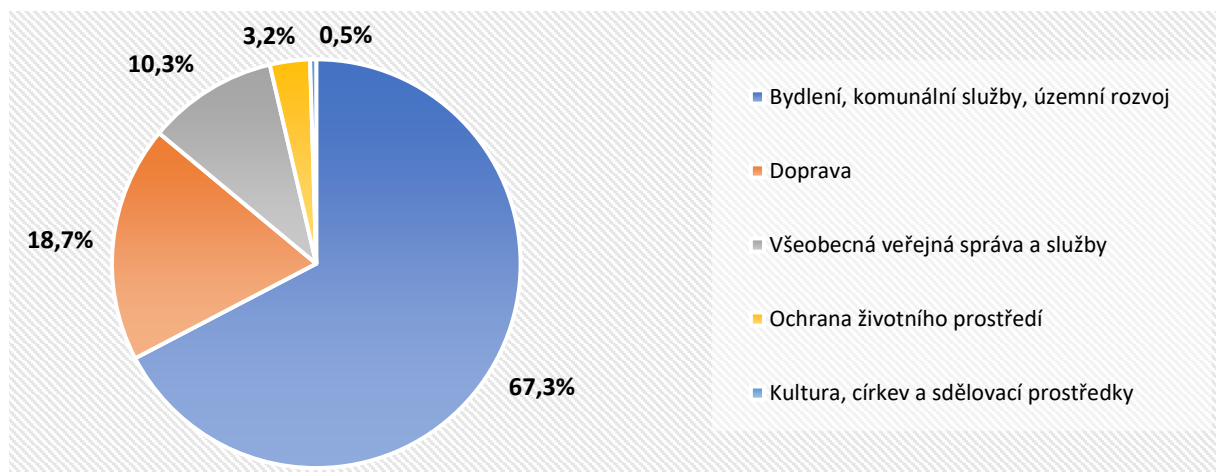
Výdaje obce za rok 2020 činily 16,48 mil. Kč, z čehož 80 % byly kapitálové výdaje – investiční nákupy a související. Zbýlých 20 % tvoří běžné výdaje. Největší složkou z běžných výdajů jsou neinvestiční nákupy a související výdaje, do kterých spadá nákup např. paliv, služeb, vody a energií.

Graf 18 Rozdělení běžných výdajů obce Hvozdnice v roce 2020



Zdroj: monitor.statnipokladna.cz, vlastní zpracování

Graf 19 Odvětví financování z rozpočtu obce Hvozdnice v roce 2020



Zdroj: monitor.statnipokladna.cz, vlastní zpracování

Obec Hvozdnice nejvíce z rozpočtu financovala bydlení, služby a územní rozvoj. Konkrétní největší položkou v této kategorii byla výstavba a údržba inženýrských sítí v obci. Naopak nejméně finančních prostředků šlo na sport a zájmovou činnost – pouze 369 Kč.

Obec disponuje ročně přibližně jedním milionem korun, kterým může financovat své investice, aniž by si na ně musela brát úvěr. Tato částka je však relativně nízká a na financování větších investičních akcí obce, např. nové chodníky, většinou nestačí.



1.6 Občanská vybavenost

V obci se nachází pouze nejzákladnější občanská vybavenost. V obci chybí zdravotní služby. Rozšířenější nabídku služeb poskytuje bývalá středisková obec Libčany, komplexní nabídku služeb pak nedaleký Hradec Králové.

Obecní úřad

Obecní úřad Hvozdnice poskytuje hned několik služeb pro občany obce. Přímo na obecním úřadě lze uhradit různé druhy obecních poplatků. V rámci služby Czech POINT lze získat výpisy z rejstříků, nechat si ověřit listiny a podpisy. Obec Hvozdnice disponuje také místním rozhlasem, který po domluvě poskytuje rozhlasové služby. Obec využívá kromě klasického rozhlasu i mobilní aplikaci Česká obec, pomocí které zástupci obce informují občany o sportovním a kulturním dění, o různých oznámeních či úřední desce. Pobočka České pošty se v obci nenachází.

Mateřská a základní škola

Děti z Hvozdnic docházejí převážně do Základní a mateřské školy v Libčanech. Celý komplex je tvořen základní školou se školní družinou a tělocvičnou, školní jídelnou a budovami mateřské školy. Součástí komplexu je sportovní víceúčelové hřiště a dětské hřiště. Pro povinnou docházku dětí jsou využívány i školy v Hradci Králové, kam většina obyvatel Hvozdnic dojíždí za prací.

Děti v MŠ Libčany jsou rozděleny podle věku do tří tříd o celkové kapacitě 67 dětí. Ve školním roce 2020/21 navštěvuje MŠ celkem 55 dětí z Libčan a okolních obcí. Poptávka po předškolním vzdělávání byla v posledních letech výrazná a pohybovala se v rozmezí 98–100 a průměrný počet dětí se pohyboval okolo 27 dětí na třídu. Ve školním roce 2020/21 díky přístavbě došlo k navýšení kapacity o jednu třídu a počet dětí se snížil na 18 dětí na třídu.

ZŠ Libčany nabízí vzdělání pro 360 dětí. Výuka probíhá na 1. stupni a na 2. stupni, v každém ročníku jsou 1–2 třídy. Zatím co počet dětí v mateřské škole se v posledních letech příliš nemění, tak počet žáků základní školy roste. Ve školním roce 2020/21 byla kapacita školy naplněna na bezmála 80 %, což v porovnání se školním rokem 2014/15 znamená nárůst o více jak 27,6 %.

Tabulka 5 Kapacita a obsazenost Základní a mateřské školy v Libčanech za vybrané školní roky

Ročník	Děti v MŠ celkem	Žáci v ZŠ celkem	Kapacita MŠ	Kapacita ZŠ	Vytíženost MŠ	Vytíženost ZŠ
2014/15	54	225	54	360	100 %	62,5 %
2015/16	53	233	54	360	98,1 %	64,7 %
2016/17	53	249	54	360	98,1 %	69,2 %
2017/18	53	254	54	360	98,1 %	70,6 %
2018/19	52	265	54	360	96,3 %	73,6 %
2019/20	54	294	54	360	100 %	81,7 %
2020/21	55	287	67	360	82,1 %	79,7 %

Zdroj: Ministerstvo financí ČR, vlastní zpracování

V obci Libčany nabízí vzdělání také dětská skupina Fitlínek, která má oddělení jeslí a školky pro děti od 18 měsíců do 7 let. Kapacita dětské skupiny je 24 dětí.



Sportoviště a dětská hřiště

Obec disponuje sportovním zázemím v podobě zrekonstruovaného antukového kurtu pro tenis, odbíjenou a nohejbal umístěného vedle obecního úřadu. V roce 2010 bylo před hostincem vybudováno dětské venkovní dětské hřiště, které bylo realizováno v rámci dotace z MAS Hradecký venkov. Hřiště je celoročně přístupné. V roce 2020 bylo v lokalitě Z1 (nová výstavba rodinných domů) vybudováno nové dětské hřiště. V obci je plánována výstavba multifunkčního hřiště.

Maloobchod

Občané obce dlouhodobě poptávali zřízení obchodu se základním sortimentem potravin a dalšího zboží. Obecní prodejna byla ve spolupráci s novým provozovatelem otevřena v srpnu 2021. Obec požaduje nájem pouze 100 Kč měsíčně a hradí veškeré náklady na energii, které z velké části pokrývá dotace Královéhradeckého kraje na podporu venkovských prodejen. Prodejna nabízí široký sortiment zboží včetně drogerie, domácích potřeb, krmiva pro zvířata, maso apod. Obchod je v provozu denně od 7 do 18 hodin. Důležité bude udržet tuto prodejnu v prostředí konkurenčních hypermarketů a supermarketů. V části Nové Hvozdnice je provozována vinotéka.

Zdravotní služby

Ordinace praktického lékaře a stomatologická ordinace se nachází v obci Libčany. Ordinace praktického lékaře pro děti a dorost a gynekologická ordinace jsou nejbližší dostupné v Hradci Králové.

Požární bezpečnost

Požární bezpečnost v obci zajišťuje profesionální Hasičský záchranný sbor Královéhradeckého kraje, územní odbor Hradec Králové (Integrované výjezdové centrum Pražská třída 230/153z, doba jízdy do Hvozdnice cca 5 minut) a Jednotka sboru dobrovolných hasičů z Libčan.

Kultura a spolková činnost

Kultura v obci bývá často výsledkem spolupráce obecního úřadu a nějakého místního spolku. Jediným fungujícím spolkem v obci je Český svaz chovatelů, z.s., Základní organizace Hvozdnice. Tato dobrovolná skupina vznikla v prosinci 1965 a zakládalo ji 9 členů. V roce 1966 pořádali první propagační výstavu. Postupně se organizace rozrůstala a v 70. letech patřila mezi nejlepší v okrese jak ve výsledcích na výstavách, tak v kvalitě chovů, hlavně holubů a drůbeže. V současnosti má tento spolek 16 členů, do povědomosti občanů se dostává především ve chvíli, kdy organizuje své tradiční akce – různé výlety.

V obci se celoročně koná řada společenských akcí. Mezi nejvýznamnější patří kácení máje – oslava mládí a jara. Tato tradice byla obnovena v roce 2008 a těšila se velké oblibě. Nicméně v posledních letech tato akce neproběhla. Dále se zde konají dětské karnevaly, společné úklidy v rámci osvětové kampaně Uklidíme Česko či jiné různorodé akce.

Zázemí pro kulturní život tvoří zejména místní hostinec V Třešňovém sadu a kulturní dům se sálem s kapacitou 250 míst, kde se pořádají v průběhu roku různé společenské akce. Technický stav objektu je nevyhovující a je nutná jeho modernizace. Ve stejné budově jsou rovněž poskytovány ubytovací služby (apartmán). Celá nemovitost je v majetku Obce Hvozdnice.



1.7 Infrastruktura

V rámci správního území obce Hvozdnice existuje pouze doprava silniční. Dva kilometry JV od obce se nachází jednokolejná elektrizovaná trať Velký Osek – Hradec Králové č. 020 a železniční stanice Praskačka. Na roky 2025–2028 plánuje Správa železnic modernizaci traťového úseku Chlumeč nad Cidlinou (mimo) – Hradec Králové (mimo). Hlavním cílem modernizace je zdvoukolejnění trati. To umožní zvýšení kapacity trati, která je alternativní trasou pro I. tranzitní železniční koridor.

Katastr obce protínají pouze silnice III. třídy, a to silnice III/32326, III/32329 a také silnice III/32331, která tvoří páteř dopravy v obci a je spojnicí obou uvedených silnic. Jižně od hranice obce vede páteřní silnice II. třídy (původně I/11, po přečíslování nese označení II/611) s parametry státní silnice. Místní komunikace mají z většiny průjezdní charakter, některé končí slepě, některé z nich nemají zpevněný povrch. Většina silnic na území obce trpí nevyhovujícím stavem povrchu nebo nedostatečnými šířkovými parametry. Silnice III/32331, jejíž vlastníkem je Královéhradecký kraj, je ve špatném až havarijním stavu. K veřejnému parkování v současné době slouží zejména nezpevněná plocha před obecním úřadem a hostincem. V ostatních případech jsou živelně pro parkování a odstavování vozidel využívány nezpevněné krajnice, soukromé pozemky a prostory vjezdů na ně. V letech 2010 a 2016 proběhlo na silnici III/32329 sčítání dopravy. V roce 2016 zde denní intenzita provozu činila celkem 1 756 vozidel (pokles o 7,8 % oproti roku 2010), z toho 205 nákladních aut (nárůst o 13,3 % oproti roku 2010). V posledních pěti letech došlo v obci pouze k 8 dopravním nehodám, během nichž došlo k lehkému zranění 3 osob. Dle aplikace Centra dopravního výzkumu Statistické vyhodnocení nehod v mapě je hlavním ohniskem dopravních nehod silnice III/32329.

Obec Hvozdnice je obsluhována pouze autobusovou dopravou. Veřejnou dopravu osob zajišťuje dopravní společnost BusLine KHK s.r.o. Na území obce je situována jedna autobusová zastávka – Hvozdnice. Spojení s Hradcem Králové a Novým Bydžovem zajišťuje 9 přímých autobusových spojů, během víkendů je obec obsluhována pouze 3 spoji. Doba jízdy do Hradce Králové je přibližně 15 minut.

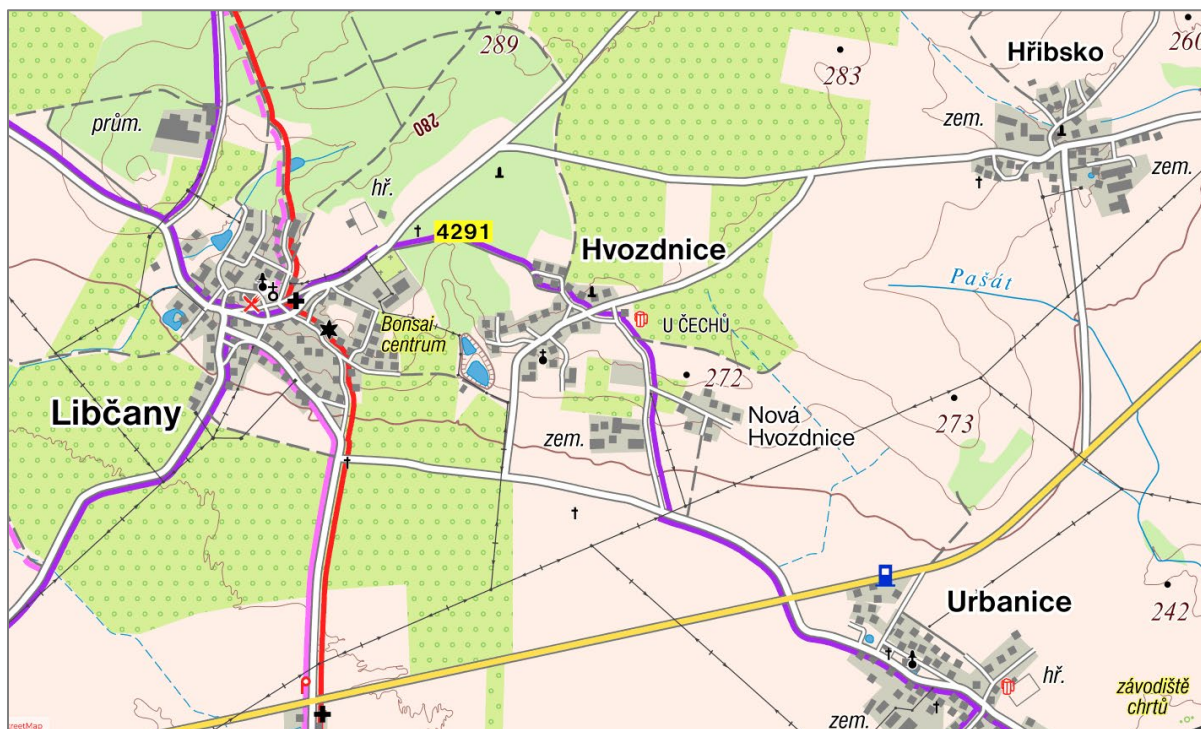
Výrazný rozvoj nemotorových způsobů dopravy, zejména cyklo dopravy (doprava na jízdním kole za prací, službami, kulturou a do škol), vede v posledních dvou dekadách k vytváření potřebné infrastruktury pro cyklisty a to v podobě samostatných stezek pro cyklisty nebo stezek pro chodce a cyklisty se sloučeným provozem, jízdních pruhů na komunikacích či piktogramových koridorů pro cyklisty a cyklotras vyznačovaných pomocí směrových značení s piktogramem jízdního kola (včetně údržby značení) na již existujících komunikacích. Ve Hvozdnicích se nenachází ani jedna oficiální cyklostezka, částečně lze za ni považovat účelovou komunikaci mezi obcí a Libčany. V územním plánu obce nejsou vymezeny žádné koridory pro budoucí cyklostezky. Alternativou k cyklostezkám jsou v území lesní a polní účelové komunikace s vyloučeným provozem motorové dopravy, které obec propojují se sousedními Libčany. Množství polí a sadů v okolí obce zhoršuje propustnost území pro chodce a cyklisty (většina sadů, zejména těch s intenzivním způsobem pěstování ovocných rostlin, je oplocena). Alternativou k těmto neexistujícím propojením mezi Hvozdnicí a sousedními obcemi Urbanice či Těchlovice jsou silnice III. třídy. Katastr obce protíná jedna lokální značená cyklotrasa IV. třídy č. 4291 (Praskačka – Kratonohy).

Pěší doprava se vzhledem k rozmístění zastavby uplatňuje na místních a účelových komunikacích a silnici III/32331. Chodníky v obci zcela chybí. Výstavba chodníků je však místy nemožná kvůli omezeným šířkovým parametrům nebo majetkovým poměrům. Obec plánuje v následujících letech



doplnit dle prostorových možností alespoň jednostranné chodníky, zejména v úseku spojujícím Hvozdnice s lokalitou Z1, kde probíhá nová výstavba rodinných domů, a částí Nové Hvozdnice.

Obrázek 4 Cyklotrasy na území obce Hvozdnice a v jejím okolí (stav k dubnu 2021)



Zdroj: www.cykloserver.cz

Hvozdnice mají vybudovány kompletní inženýrské sítě s veřejným vodovodem, kanalizačním řádem a rozvody plynu.

Obec Hvozdnice je napojena na Vodárenskou soustavu východní Čechy. Vodovodní řád DN 110 pro obec je napojen na stávající vodovodní řád na konci zástavby v Libčanech, tlakové poměry jsou vyhovující. Z tohoto řádu odbočují do obce rozvodné řady DN 90. Na systém veřejného vodovodu obce jsou napojeni téměř všichni obyvatelé. Provozovatelem a vlastníkem vodovodu je společnost Vodovody a kanalizace Hradec Králové, a.s.

V obci funguje splašková (oddílná) kanalizace. Jedná se převážně o gravitační kanalizaci, pouze z jihovýchodní části obce (Nové Hvozdnice) jsou splašky přečerpávány do nové gravitační kanalizace. Dále jsou splašky z obce svedeny směrem na jihozápad obce, kde je nová čerpací stanice (Avalift 74/2), která tyto splašky přečerpává do kanalizačního systému obce Libčany. Tento systém je zakončen centrální čistírnou odpadních vod z roku 2003 s kapacitou 700 ekvivalentních obyvatel, s provozovatelem KHP a.s. Hradec Králové. Původní kanalizace je používána pro svod dešťových vod z komunikací a jednotlivých objektů. V posledních letech byla vybudována nová kanalizace v rámci zasíťování pozemků pro výstavbu rodinných domů v lokalitě Z1. Dešťové vody z veřejných ploch a komunikace jsou v území akumulovány (vodní plocha a akumulární potrubí) a zasakovány do podloží. Bezpečnostní přepad z tohoto systému je vyústěn do stávající akumulární nádrže objemu 200 m³ v areálu zemědělské společnosti AGROSPOL Czech spol. s r.o.

Obec je napájena elektrickou energií vrchním primérním rozvodným systémem VN 35 kV. Z ní jsou vedeny odbočky, které zásobují dvě transformační stanice. Lokalita Z1 je zásobována elektrickou energií kabelovým vedením z transformovny HK 0209 110/35 kV Hvozdnice systémem 35 kV



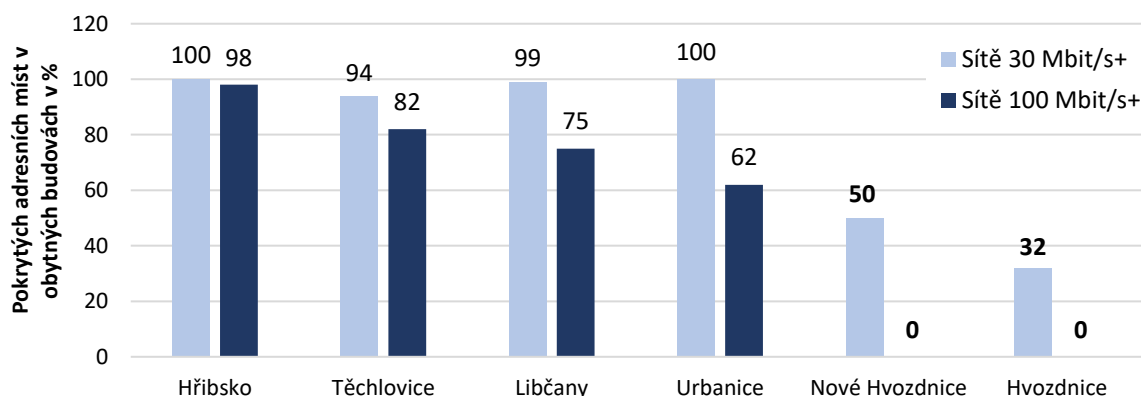
situovanou v jižní části lokality. Provozovatelem elektrické sítě na území obce je ČEZ Distribuce a.s. Zásobování elektrickou energií je zajištěno dostatečně.

V rámci zvyšování bezpečnosti v obci a snižování spotřeby energií se doporučuje modernizace zastaralého veřejného osvětlení. Dosluhující a neúsporné sodíkové výbojky by měla nahradit LED svítidla. Stávající pouliční lampy navíc neumožňují vhodné usměrnění toku svícení, čímž přispívají ke světelnému znečištění. Moderní osvětlení je v současnosti realizováno v rozvíjející se lokalitě Z1.

Obec Hvozdnice je plynofikována STL plynovody od MS Libčany, VTL RS Stěžery. VTL RS 1200/2/1 Stěžery je využita z cca 80 %. Obcí neprochází VTL plynovod. Kapacita páteřních řadů plynovodní sítě je dimenzována pro pokrytí stávajících i plánovaných budoucích odběrů. Její provozovatel v současnosti neplánuje v obci žádné zásadnější investice. Provozovatelem distribuční sítě je VČP Net, s.r.o. Z dat SLDB 2011 vyplývá, že plyn k vytápění využívala pouze třetina domácností, polovina domácností využívala paliva tuhá. Pro stávající zástavbu i navrhované zastavitelné plochy je žádoucí zajišťovat vytápění a ohřev TUV ekologicky šetrným způsobem, jako například propanem, propanbutanem, extralehkým nízkosirným olejem, palivovým dřevem nebo dřevním odpadem (štěpky a brikety z dřevního opadu). V každém případě je nutno omezovat využívání fosilních paliv s vyšším obsahem síry a nespalitelných látek, které znečišťují ovzduší. Souběžně s hlavní energií pro vytápění je vhodné pro přehřev teplé vody užitkové, využívat i sluneční energii získávanou pomocí slunečních kolektorů, umístěných nejlépe na střeších domů.

Telekomunikační sítě jsou kabelizovány, všechny účastnické stanice jsou připojeny na telefonní obvod Hradec Králové, síť provozuje O₂ Czech Republic a.s. Společnosti O₂, T-Mobile a Vodafone poskytují v obci připojení k vysokorychlostnímu mobilnímu internetu (LTE) v pásmu 2100 s maximální rychlostí stahování 75 Mbit/s. Reálná rychlost stahování je však nižší. Dle aplikace Veřejná konzultace Ministerstva průmyslu a obchodu (MPO) bylo území obce k 31. 12. 2019 bílým místem, tzn. že v obci je vysokorychlostním internetem nad 30 Mbit/s pokryto méně než 50 % adresních míst (v obci se nenachází žádná disponibilní přípojka s touto rychlostí), na rozdíl od sousedních obcí, které bílým místem nejsou a jejím občanům je rovněž nabízen internet s rychlostí nad 100 Mbit/s. Obyvatelé Hvozdnic jsou tak plně závislí na pomalejším bezdrátovém připojení. Nicméně základní sídelní jednotka (ZSJ) Hvozdnice je jednou ze ZSJ, ve kterých MPO schválilo v roce 2021 projekt na výstavbu sítí nové generace v rámci Operačního programu Podnikání a inovace pro konkurenceschopnost. Vysokorychlostní internet pro obyvatele a podnikatele je dle výše uvedeného plánován k realizaci do května 2023.

Graf 20 Procento pokrytí adresních míst v obytných budovách vysokorychlostním internetem ve vybraných základních sídelních jednotkách (stav k 31. 12. 2019)



Zdroj: Ministerstvo průmyslu a obchodu, vlastní zpracování




1.8 Životní prostředí

Území obce Hvozdnice se rozkládá na jižním svahu mírného návrší v nadmořské výšce 276 m, jižním směrem stupňovitě přechází bývalými říčními terasami do Urbanické brázdy (v dávné minulosti zde protékala řeka Labe). Nejvyšším bodem obce je bezejmenná kóta u silnice na Libčany ve výšce 291 m n. m. Celkové převýšení činí 50 m. Geomorfologicky se toto území řadí do celku Východolabská tabule a podcelku Chlumecká tabule. Na území obce zasahují 2 okrsky Chlumecké tabule, a to Libčanská plošina a Urbanická brázda. Podloží zde tvoří spraš a sprašová hlína, vápnité jílovce, slínovce a smíšené sedimenty. Z půdních typů jsou přítomny hnědozemě a šedozemě. Území obce spadá do dílčího povodí IV. řádu potoka Roudnice. Katastrem obce protéká několik bezejmenných toků. Stojaté vodní plochy zde zastupuje soustava tří lesních rybníků (Dolní Renešák, Horní Renešák a rybník U studánky v lese) a malého rybníku na návsi. Území obce klimaticky spadá do teplé oblasti T2 s průměrným ročním úhrnem srážek 550–700 mm, nejvyšší srážky jsou ve vegetačním období.

Celková výměra katastrálního území obce činí 215 ha. Dle struktury využití ploch zaujímá největší podíl území zemědělská půda (194 ha, 90 %), z níž 92 ha (bezmála 43 % celkové rozlohy obce) tvoří ovocné sady a 91 ha (42 %) orná půda. Obec Hvozdnice je v pořadí 1. obcí v Královéhradeckém kraji a 5. obcí v ČR s největším podílem ovocných sadů na celkové rozloze. Na katastru obce se nenachází žádný lesní pozemek, okolní lesy jsou již na katastru Libčan. Zajímavostí je, že část těchto lesů je ve vlastnictví Obce Hvozdnice.

Graf 21 Druhy pozemků v obci Hvozdnice v roce 2020



Zdroj: Veřejná databáze ČSÚ, vlastní zpracování

Aby krajina v obci mohla odolávat větším či menším změnám (stresům, zátěži apod.), musí dosahovat určité úrovně ekologické stability. V rámci koeficientu ekologické stability (KES) se porovnávají stabilní plochy, které mají větší schopnost odolávat povětrnostním podmínkám (lesní půda, trvalé travní porosty, pastviny, vodní toky a plochy, mokřady, sady) ku plochám nestabilním (orná půda, antropogenizované plochy), které jsou k erozi velmi náchylné. V kategorii od hodnoty 1 a níže se jedná o území ekologicky nestabilní. Pro obce s KES menším než 1 je typické intenzivně využívané území zejména zemědělskou činností s oslabenými autoregulačními schopnostmi přírodních pochodů, což způsobuje jejich značnou ekologickou labilitu a vyžaduje vysoké vklady dodatkové energie. Obec Hvozdnice spadá s hodnotou KES 1 na pomezí mezi stabilními a nestabilní krajinou. Hodnota KES pro území Hvozdnice je ve srovnání se sousedními obcemi nadprůměrná, k čemuž přispívají četné ovocné sady.



Ekologicky stabilnější segmenty krajiny v území tvoří síť územního systému ekologické stability (ÚSES). V souladu se Zásadami územního rozvoje Královéhradeckého kraje územní plán Hvozdnic respektuje a upřesňuje vymezený skladebný prvek ÚSES regionálního významu – konkrétně regionální biokoridor (RBK 1278). Územní plán dále upřesňuje a vymezuje skladebné prvky ÚSES lokálního významu (lokální biocentra LBC 1 a LBC 2 na orné půdě v blízkosti sadů), kde by bylo v budoucnosti vhodné realizovat přírodní opatření jako doplnění zeleně či zalesnění. Územním plánem jsou respektovány stávající interakční prvky doplňující biocentra a biokoridory (např. jako liniové prvky podél komunikací, polních cest a vodotečí), místy jsou nově navrženy další. Zákonem chráněná území ani památné stromy se na katastru obce nevyskytují.

Graf 22 Koeficient ekologické stability v obci Hvozdnice a sousedních obcích v roce 2020



Zdroj: ČSÚ, vlastní zpracování

Kvalita ovzduší v obci Hvozdnice je poměrně dobrá. Nejvýrazněji je ovlivňována produkcí znečištění v rámci celé Hradecko-pardubické aglomerace. Přímo v obci se vyskytují lokální zdroje znečištění z domovních topenišť, drobné i větší podnikatelské činnosti (zemědělství). Největším zdrojem hluku v obci je automobilová doprava.

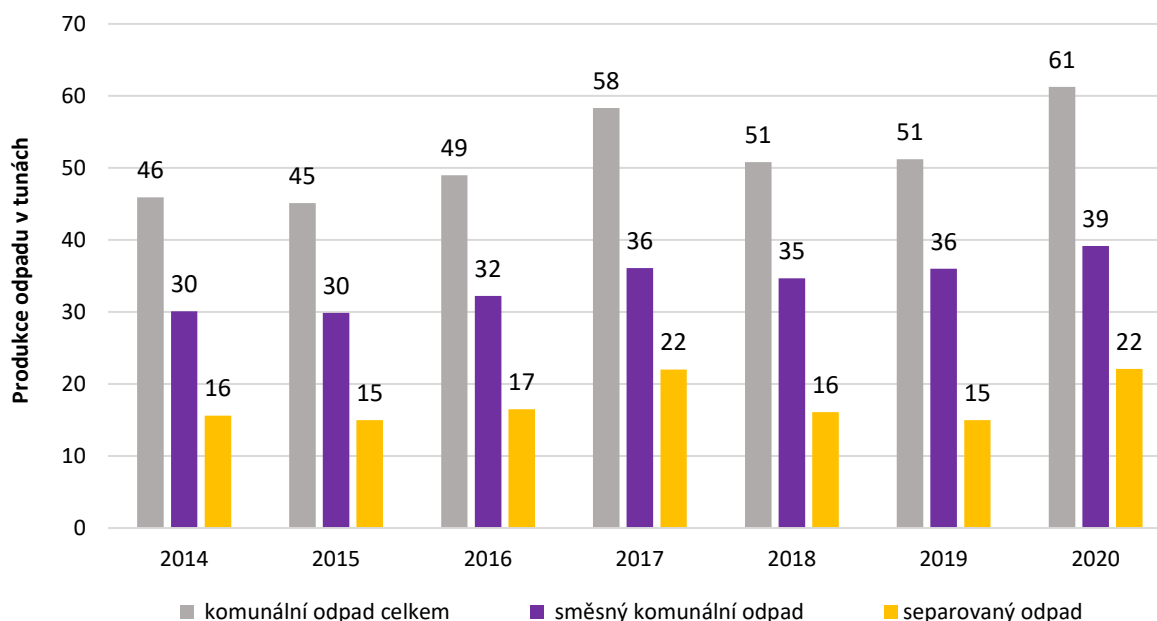
Dalším možným rizikem vzhledem ke klimatické situaci jsou opakující se období sucha. Za účelem zadržetí vody v krajině budou na problematických pozemcích dle územního plánu uplatňovány zásady jako vhodná organizace půdního fondu, šetrné způsoby obhospodařování a stavebně technická opatření (zatravnovací pásy, průlehy apod.) respektující přírodní hodnoty včetně krajinného rázu. V tomto směru bude důležité zahájit projekt komplexních pozemkových úprav, které mimo jiné řeší scelování pozemků, rekonstrukci a obnovu polních cest.

Odvoz a likvidaci směsného a separovaného komunálního odpadu zajišťuje pro obec společnost FCC Česká republika, s.r.o. – provozovna Lodín. Svoz komunálního odpadu probíhá 1x týdně (poplatek 2 400 Kč ročně) až 1x měsíčně (poplatek 900 Kč ročně) dle zakoupené známky. Sběr a svoz nebezpečných složek komunálního odpadu je zajišťován dvakrát ročně jejich odebíráním na předem vyhlášených přechodných stanovištích do zvláštních sběrných nádob. V obci je umístěno celkem 5 svozových míst na tříděný odpad (plasty, papír a sklo). Nejbližší sběrné dvory se nacházejí v Hradci Králové a Stěžerech. Produkce komunálního odpadu ve Hvozdnicích, stejně jako v dalších obcích, roste. Od roku 2014 vzrostla o třetinu. Roste však i množství separovaného odpadu, od roku 2014 o více než 40 %. V odpadovém hospodářství obce se významnější změny neplánují, bude však potřeba



dále zlepšovat povědomí obyvatel o možnostech správného třídění odpadu a tím i snižovat podíl smíšeného komunálního odpadu na celkovém množství komunálního odpadu (v roce 2020 dosahoval tento podíl 70 %). Celkové náklady na sběr, svoz a likvidaci odpadů činily v roce 2020 přes 230 tisíc Kč. Správné třídění umožní obci ušetřit prostředky na další investice.

Graf 23 Produkce komunálního odpadu v obci Hvozdnice v letech 2014–2020



Zdroj: Obecní úřad Hvozdnice, vlastní zpracování

2 VYHODNOCENÍ DOTAZNÍKOVÉHO ŠETŘENÍ

2.1 Úvod

Dotazníkové šetření bylo realizováno mezi občany obce Hvozdnice během března a dubna 2021. V provedeném dotazníkovém šetření byly zjišťovány postoje obyvatel obce k aktuální situaci v obci – jak jsou spokojeni /nespokojeni s životem v obci a v čem vidí priority v jejím dalším rozvoji. Dotazníkové šetření v této podobě představuje formu spolupráce a zapojení občanů do připravovaného rozvojového plánu obce. Záměrem dotazníkového šetření bylo také zprostředkovat zastupitelům obce Hvozdnice nezávislou zpětnou vazbu názorů, postojů, preferencí a potřeb obyvatel. Samotné výsledky dotazníkového šetření jsou uvedeny ve formě zprávy, která poslouží jako podklad pro zpracování návrhové části rozvojového plánu obce.

Záměrem šetření byla především identifikace míry spokojenosti občanů s životem v obci, největších předností obce, ale i nedostatků a možných změn v obci z pohledu obyvatel. V rámci dotazníku byly zjišťovány také investiční preference obyvatel, do kterých by v následujících letech měla obec ze svého rozpočtu investovat největší podíl finančních prostředků. V závěru dotazníku byly prostřednictvím několika identifikačních otázek zjišťovány bližší charakteristiky respondentů, jako jsou pohlaví, věk či délka života v obci. Cílovou skupinou dotazníkového šetření byli všichni občané v obci starší 15 let.



Anonymita šetření dává možnost získat názory širšího spektra lidí, kteří by jinak na oficiálním setkání měli zábrany své názory vyjádřit.

2.2 Základní charakteristiky respondentů

Obyvatelé obce Hvozdnice byli o prováděném dotazníkovém šetření informováni prostřednictvím aktuality uveřejněné na webu obce – www.hvozdnice.cz pomocí aplikace „Česká obec“ a zaslanych SMS zpráv, kterými obec na požádání informuje své občany o dění v obci. Na webu obce respondenti mohli vyplnit on-line dotazník vytvořený v aplikaci Google. Tištěná podoba dotazníku byla předána obyvatelům, kteří si o něj zažádali nebo jsou bez přístupu k internetu.

Dotazníky byly určeny pro osoby starší 15 let a celkem bylo vyplněno 40 dotazníků, což činí zhruba 18,5 % návratnost.

Tabulka 6 Charakteristika respondentů

Ukazatel	Charakteristika	Počet respondentů	
		relativní	absolutní
Pohlaví	Muži	53 %	21
	Ženy	48 %	19
	Neuvedeno/prázdné	0 %	0
Věk	15–24	0 %	0
	25–39	43 %	17
	40–59	43 %	17
	60 a více	15 %	6
	Neuvedeno/prázdné	0 %	0
Délka žití v obci v letech	0–4	45 %	18
	5–9	8 %	3
	10–24	8 %	3
	25 a více	40 %	16
	Neuvedeno/prázdné	0 %	0

Mezi respondenty mírně převládá podíl mužů, věková struktura respondentů byla poměrně vyrovnaná, ale více respondentů spadalo do kategorií středního věku – kategorie 25–39 let a 40–59 let (obě po 43 %). Méně respondentů pak spadalo do kategorie 60 a více let (15 %) a z kategorie 15–24 let se dotazníkového šetření nezúčastnil ani jeden respondent. Z pohledu délky života v obci necelá polovina respondentů uvedla, že žije v obci méně než 4 roky (45 %) a druhá větší skupina respondentů zase uvedla, že obci žije déle než 25 let (40 %). V dotazníkovém šetření se tak setkávají názory nově příchozích do obce a „starousedlíků“.

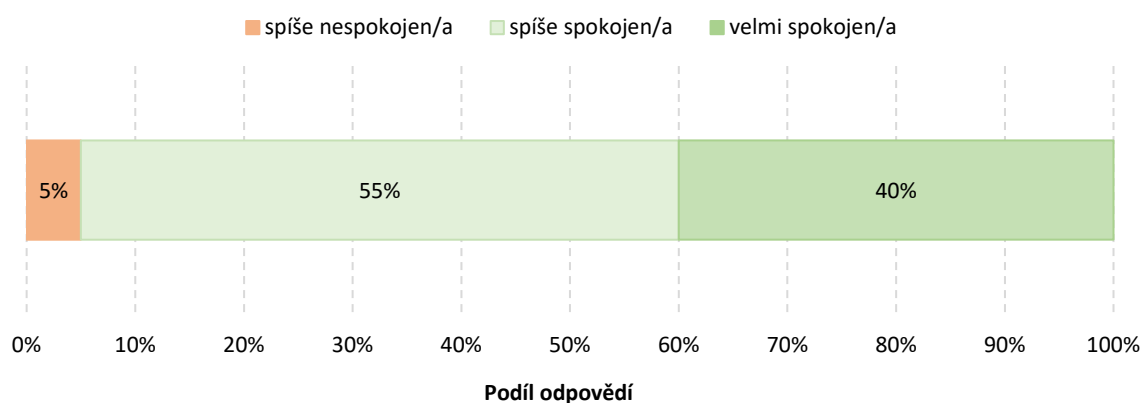


2.3 Míra spokojenosti s životem v obci

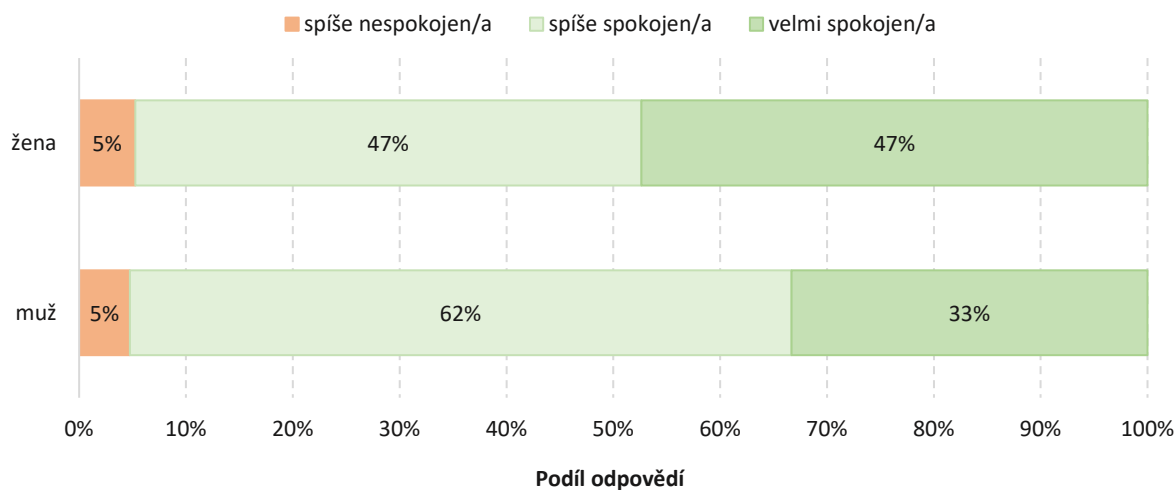
Otázka č. 1 – Jak jste celkově spokojeni s bydlením a kvalitou života v naší obci?

Jak vyplývá z analýzy výsledků, všichni respondenti uvedli, že jsou s životem v obci spíše spokojeni (55 %) nebo velmi spokojeni (40 %) a odpověď spíše nespokojen uvedli pouze 2 respondenti. Velmi nespokojen není v obci žádný respondent. Spokojenost s životem v obci je u mužů a žen téměř stejná. Souhrnně jsou výsledky odpovědí na otázku spokojenosti s bydlením a kvalitou života v obci zobrazeny v následujících grafech 1 a 2.

Graf 24 Spokojenost obyvatel s obcí jako místem pro život



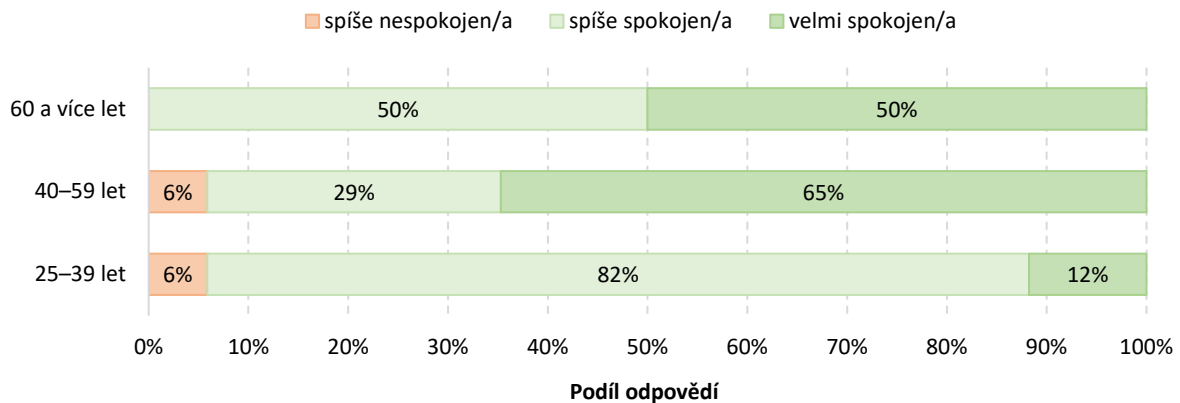
Graf 25 Spokojenost obyvatel s obcí jako místem pro život – srovnání dle pohlaví respondentů



Dále lze konstatovat, že nejvíce jsou s životem v obci spokojeni obyvatelé ve věku 40–59 let (65 % velmi spokojeno), poté obyvatelé ve věku 60 let a více (50 % velmi spokojeno). Nejméně spokojeni byli respondenti ve věkové kategorii 25–39 let (12 % velmi spokojeno).

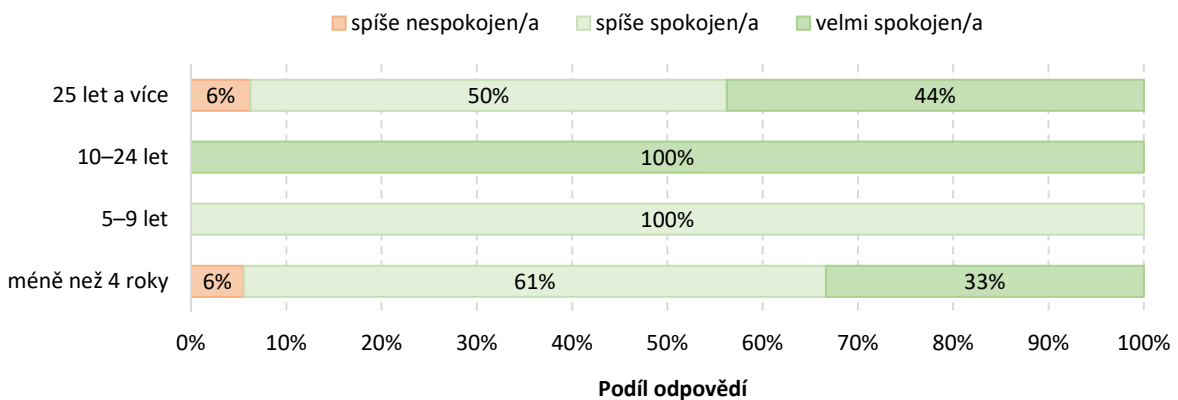


Graf 26 Spokojenost obyvatel s obcí jako místem pro život – srovnání dle věkové kategorie



Poměrně zajímavé je vyhodnocení spokojenosti s životem v obci dle toho, jak dlouho respondent v obci žije. Nejvíce spokojeni jsou obyvatelé, kteří žijí v obci 5 až 9 let či 10 až 24 let.

Graf 27 Spokojenost obyvatel s obcí jako místem pro život – srovnání dle délky života v obci



2.4 Přednosti obce z pohledu respondentů

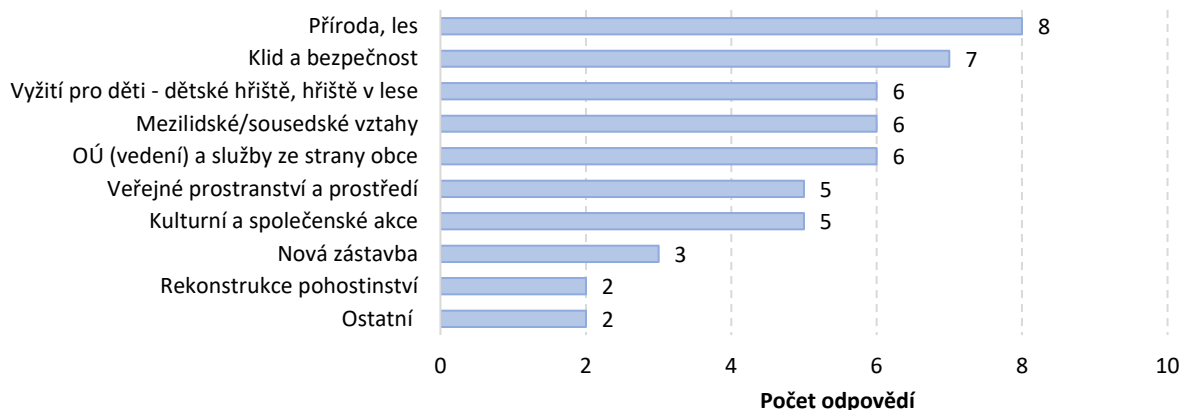
Otázka č. 2 S čím jste v naší obci nejvíce spokojeni? Co se Vám nejvíce líbí?

Formou volné otázky, tj. bez nabízených variant odpovědí, byly zjišťovány konkrétní pozitivní stránky života v obci. Jednalo se o identifikaci spontánních reakcí respondentů, kteří odpovídali na otázku „S čím jste v naší obci nejvíce spokojeni? Co se Vám nejvíce líbí?“.

Na otázku odpovědělo 27 respondentů (67,5 %) což je pozitivní, nicméně téměř stejný počet respondentů (72,5 %) odpovědělo i v případě negativních odpovědí o konkrétních nedostatcích obce. Většina respondentů uvedla hned několik pozitivních stránek, které jim zpříjemňují život v obci. Odpovědi byly následně sloučeny do 9 základních kategorií.



Graf 28 Klady obce z pohledu respondentů



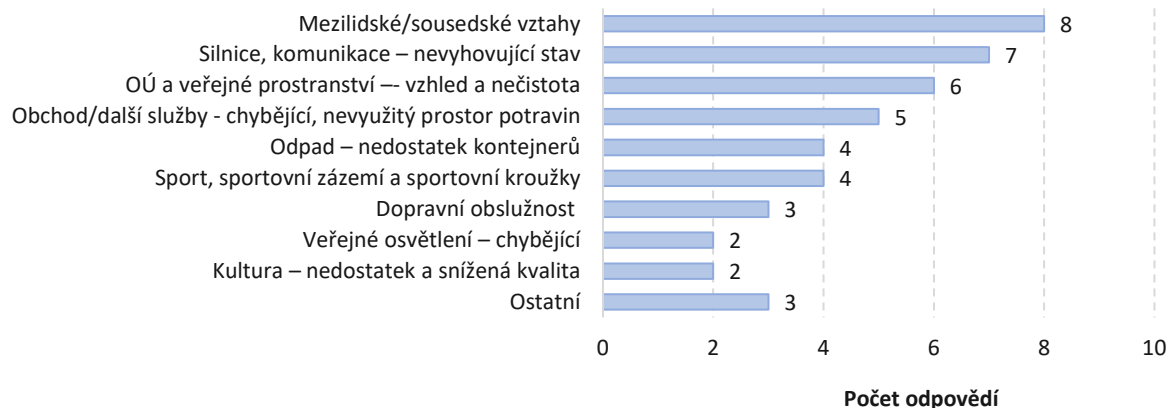
Největším kladem obce jsou dle odpovědí respondentů „Příroda, les“ a „Klid a bezpečnost“. Respondenti kladně hodnotili vyžití pro děti (dětské hřiště u hospody a v lese) a mezilidské/sousedské vztahy. Pozitivní vizitkou pro vedení obce je spokojenost respondentů s komunikací s úřadem a se službami ze strany obce. Dále respondenti kladně hodnotili čisté a udržované prostředí obce (veřejné prostranství a prostředí) a kulturní a společenské akce (kulturní/společenský život v době bez Covidu, nabízené akce obce), které se v obci konají. Respondenti pozitivně vnímají i nezbytnost rozvoje obce (rekonstrukce pohostinství a nová zástavba lákající mladé rodiny s dětmi). Pod položkou „Ostatní“ jsou uvedeny odpovědi, které nelze přiřadit pod vybrané kategorie a mají v dotazníkovém šetření nízkou četnost (uvedeny pouze 1x). V případě této otázky se jedná o spokojenost s cukrárnou a rekonstrukcí pohostinství v obci.

2.5 Problémy obce z pohledu respondentů

Otázka č. 3 S čím nejste v naší obci spokojeni? Jaké vnímáte největší nedostatky v naší obci?

Nejzávažnější problémy obce Hvozdnice byly identifikovány prostřednictvím volné otázky (bez nabízených variant odpovědí). Jednalo se o identifikaci spontánních reakcí respondentů. Na otázku odpovědělo pouze 29 respondentů (72,5 %). Někteří z respondentů identifikovali více než jeden problém, proto byly odpovědi následně sloučeny do 10 kategorií.

Graf 29 Zápory obce z pohledu respondentů





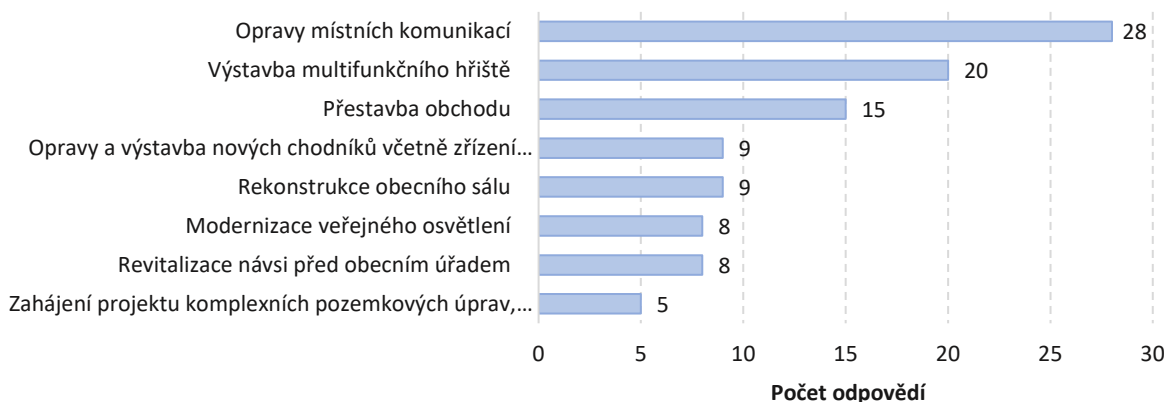
Podle odpovědí respondentů jsou největším problémem zhoršené mezilidské a sousedské vztahy v obci – jednalo se především o vztahy mezi občany po posledních volbách (vyhrocené a pomlouvačné), nezájem občanů o chod obce, nálada v obci (nejde o Covid situaci), negativní postoj některých občanů k současnému vedení obce (konzervatismus a neochota přijmout novinky), rozpory mezi místními obyvateli a nevhodné chování spoluobčanů (noční hluk, pálení plastů, ...). Čtvrtina respondentů, odpovídajících na tuto otázku, uvedla nespokojenost se stavem místních komunikací a chodníků (stav cesty k lesnímu hřišti a k nově postaveným domům u lesa, dezolátní stav a nedostatečné opravy místních komunikací – např. cesta od zastávky až do lesa či k horní zástavbě) a zhruba pěti respondentů vyjádřila svůj negativní postoj ke vzhledu veřejného prostranství a budovy obecního úřadu (špatný stav budovy úřadu a okolí, parkování na veřejných prostorech, nečisté prostředí v důsledku odpadkové nekázně občanů – příkopy, lesní trasy, chybějící koše na psí výkaly). Respondenti dále uvedli nespokojenost s občanskou vybaveností v obce – chybí maloobchod (potravin a další obchody/služby, nevyužitá prodejna potravin), nedostatečné odpadové hospodářství (malý počet kontejnerů, chybějící kontejnery na další druhy tříděného odpadu a nevyhovující odvoz odpadu – přeplněné kontejnery na plast a papír) a nedostatečné zázemí pro sport (nevyhovující stav stávajícího hřiště, chybějící multifunkční hřiště a zájmové sportovní kroužky pro děti/dospělé (např. zvážít založení klubu stolního tenisu)). 3 respondenti jsou nespokojeni s dopravní obslužností obce (MHD, dostupnost dopravy do HK) a dále si také respondenti stěžovali na nevyhovující veřejné osvětlení, nedostatek a zhoršení kvality kultury v obci (shodně po 2 respondentech) a na složené stavebniny před Novákovými, hluk z továrny na výrobu dřívěk a neoplocený rybník u dětského hřiště (v grafu pod položkou „ostatní“).

2.6 Preferované oblasti investic

Otázka č. 4 Z následujících oblastí, které se obec snaží řešit, vyberte zaškrtnutím ty, které považujete za prioritní.

Čtvrtá otázka v dotazníkovém šetření se týkala preferovaných oblastí, do kterých by občané obce v následujících letech investovali nejvíce finančních prostředků z obecního rozpočtu. Respondenti vybírali z 8 nabízených oblastí a vzhledem k omezenosti rozpočtových prostředků měli možnost zaškrtnout pouze 3 možnosti. Na tuto otázku odpovědělo všech 40 respondentů. Podrobně jsou výsledky zaznamenány v následujícím grafu.

Graf 30 Preferované oblasti investic





Jak vyplývá z analýzy výsledků, jednu oblast investic preferuje více než polovina respondentů. Jedná se o opravy místních komunikací (28 odpovědí). Polovina respondentů by uvítala výstavbu multifunkčního hřiště a zhruba třetina respondentů projevila zájem o přestavbu obchodu. Shodný počet respondentů uvedlo jako prioritu opravy a výstavbu nových chodníků (vč. zřízení ploch pro parkování osobních vozidel, uvedena poznámka: u bytovky č. 6) a rekonstrukci obecního sálu. Z výsledků dotazníkového šetření je dále patrná shoda v preferencích respondentů u oblastí: modernizace veřejného osvětlení a revitalizace návsi před obecním úřadem (po 8 odpovědích). Za nejméně prioritní respondenti považují investice na zahájení projektu komplexních pozemkových úprav, které by mimo jiné řešily scelování pozemků, obnovu polních cest, rekonstrukci mostků na polních cestách atp.

2.7 Připomínky a podněty občanů

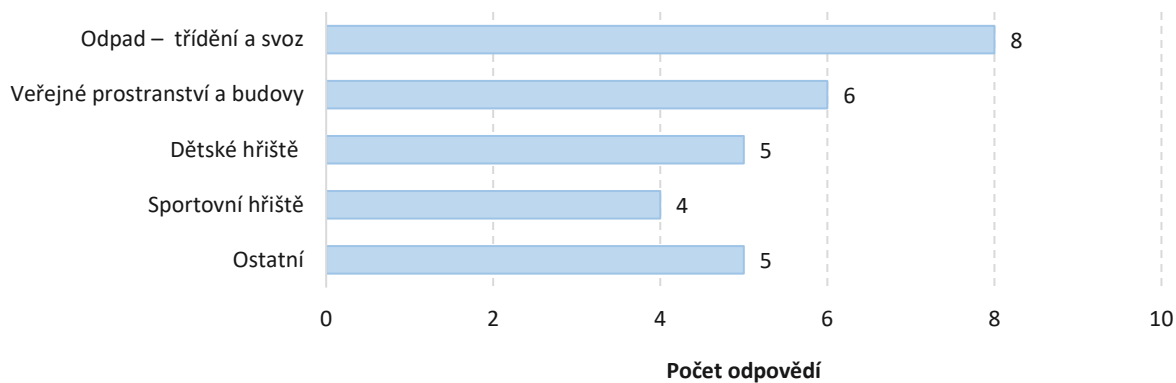
Otázka č. 5 – Máte nějaké další podněty k řešení?

Poslední otázka dotazníkového šetření umožnila občanům obce volně se vyjádřit k dění a životu v obci, a to formou připomínek, nových podnětů a návrhů na změny v obci. Převážná většina respondentů na tuto otázku již neodpovídala, lze u nich přepokládat, že své názory již vyjádřili v otázce č. 3. Zhruba třetina respondentů, která se vyjádřila k této otázce, buď více rozepsala své poznámky k otázce č. 3 nebo připsali nové. Jejich odpovědi byly rozděleny do 5 kategorií/oblastí (Odpad – třídění a svoz, Veřejné prostranství a budovy, Sportovní hřiště Dětské hřiště a Ostatní). Kategorie/oblasti problémů/podnětu se u otázek č. 3 a 5 překrývají, tato skutečnost je dána tím, že jeden respondent identifikoval problém z dané kategorie/oblasti v otázce č. 3 a jiný ten samý problém/podnět napsal pod otázku č. 5.

Respondenti apelovali především situaci kolem třídění a svozu odpadu – navýšení počtu popelnic (plast, papír), možnost třídít více druhů odpadů (chybí např. bílé a barevné sklo, kovy, elektroodpad), odvoz směsného odpadu přímo před domem všude v části Nové Hvozdnice. Dále respondenti znovu upozornili na již identifikované problémy (viz otázka 4), jako je oprava a údržba veřejného prostranství a budov obce a oprava/rekonstrukce sportovního multifunkčního hřiště. V kategorii „Veřejné prostranství a budovy“ jsou zahrnuty tyto podněty: snížení rychlosti v celé nové části včetně silnice spojující starou a novou část (např. retardéry), osvětlení cesty v zástavbě směrem k lesíku nahoru, úprava lesa v okolí studánky (prořezat a vyčistit), zajištění stálého pracovníka na úpravu vesnice (sekání trávy, hubení plevelu atd.), zajištění nákupu košů na psí výkaly a sáčky, bažina v lesíku na návsi, rekonstrukce/rozšíření obecního úřadu oprava a kulturního domu včetně rozšíření akcí. Další podněty od respondentů se týkaly dětského hřiště, a to vybavení hřiště (chybějící pískoviště, trampolína, málo herních prvků (malé vyžití), chybějící odpadkové koše) a bezpečnosti v okolí dětského hřiště (nízká hladina vody v rybníku u dětského hřiště v nové části obce – odkryté nebezpečné kamení). Pod položkou „Ostatní“ jsou uvedeny názory, které se v dotazníkovém šetření objevily pouze 1x a nešly proto zahrnout pod výše uvedené kategorie. Jedná se o aktivnější spolupráci s mikroregionem Urbanická Brázda; pozastavení výstavby novostaveb, dokud nebude vyřešeno napojení na I/11 směr z Hvozdnic dolů na Lhotu pod Libčany; více akcí pro rodiny s dětmi (např. dětský den), rozšířit nabídku jídel v místní hospodě, alternativní školka (např. lesní, nebo dětská skupina či klubík). V následujícím grafu je uveden souhrn podnětů v dané kategorii/oblasti.



Graf 31 Podněty k řešení



Celkově lze shledat, že připomínky respondentů názorového průzkumu jsou konstruktivní a jsou cennou zpětnou vazbou pro vedení obce.

Struktura dotazníku elektronické i listinné verze je součástí příloh dokumentu.



3 SWOT ANALÝZA

SWOT analýza je tvořena z vnitřní analýzy (silné a slabé stránky) a vnější analýzy (příležitosti a hrozby).

Silné a slabé stránky identifikují a popisují charakteristiky obce a představují pro další práci stav, na který by se měl strategický plán snažit zaměřit. Příležitosti a ohrožení vyplývají z vnějšího vývoje a většinou představují tendence, které je velmi obtížné ovlivnit/změnit z místní úrovně. Strategický plán by neměl navrhnout aktivity vnějším činitelům, ale měl by tyto jevy vzít na vědomí a v případě příležitostí jich co nejvíce využít a v případě hrozeb se snažit eliminovat s nimi spojené riziko a případný negativní dopad.

Analýza SWOT představuje důležitý podklad pro zpracování návrhové části Rozvojového plánu obce Hvozdnice na období 2021–2030.

VNITŘNÍ ROZVOJOVÉ FAKTORY

Silné stránky (+)

- Rostoucí tendence počtu obyvatel v obci a bytová výstavba
- Příznivá věková struktura obce
- Základní technická infrastruktura obce (voda, kanalizace, plyn, elektřina) je na dobré úrovni
- Aktivní činnost místních obyvatel a tradice pořádaných akcí
- Vyrovnaný koeficient ekologické stability území
- Výhodná dopravní poloha a dostupnost obce

Slabé stránky (-)

- Nevyhovující technický stav místních komunikací a silnic III. třídy na území obce
- Nespokojenost obyvatel obce se vzhledem veřejných prostranství a kvalitou odpadového hospodářství (nedostatečný počet odpadkových košů a sběrných nádob)
- Pouze základní občanská vybavenost a nedostatečná nabídka služeb – občanům chybí zejména multifunkční hřiště
- Zhoršující se sousedské vztahy v obci
- Neexistence chodníků podél silnic
- Chybějící sítě pro vysokorychlostní internet, zastaralé nebo chybějící veřejné osvětlení
- Komplexní pozemkové úpravy nebyly v obci dosud realizovány
- Zhoršená prostupnost krajiny v okolí obce pro chodce a cyklisty
- Nižší zastoupení podnikatelských subjektů z oblasti služeb
- Polovina domácností využívá k vytápění tuhá paliva



VNĚJŠÍ ROZVOJOVÉ FAKTORY

Příležitosti (↑)

- Pokračování tendence nárůstu počtu obyvatel
- Příznivější ceny nemovitostí pro rozvoj bytové výstavby
- Dotační zdroje v období 2021+
- Změny životního stylu mladých či preference zdravého životního stylu
- Prodlužování délky života – aktivní stárnutí, změna profilu seniora
- Potenciál spolupráce obce v rámci DSO a MAS
- Využívání chytrých a inovativních řešení

Hrozby (↓)

- Demografické stárnutí – silící tlak na sociální a zdravotní služby
- Ekonomické dopady pandemie – nižší daňové výnosy, růst nezaměstnanosti, zánik živnostníků, rostoucí zadluženost obyvatel
- Klimatické změny (sucho)
- Změna životního stylu a nezájem o veřejné dění v obci
- Vliv IT technologií na komunikaci ve společnosti na úkor osobního styku
- Růst dopravního hluku a znečištění vlivem nákladní dopravy

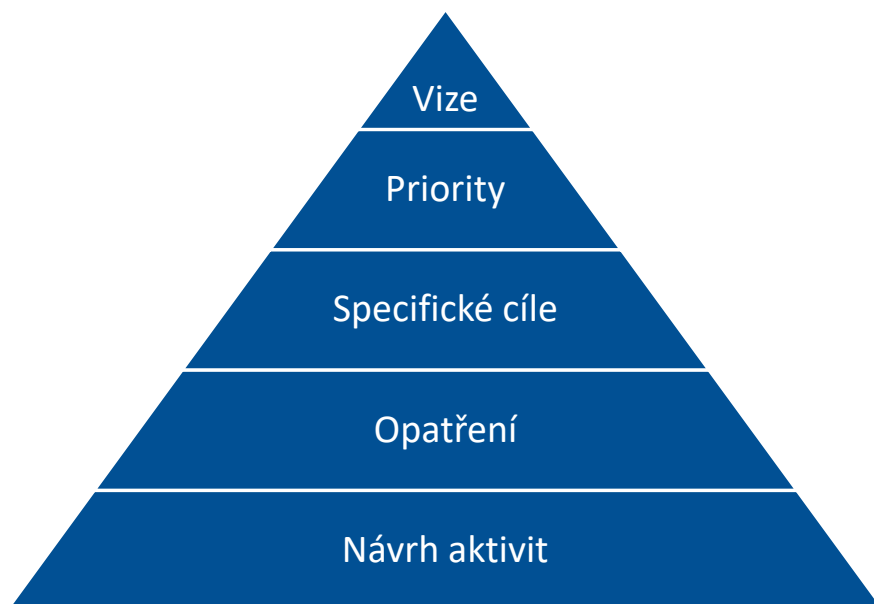
Obecně platí, že obec by svůj další rozvoj měla vždy stavět na **silných stránkách** s cílem jejich maximálního využití a starat se o to, aby je nic neohrozilo, respektive využívat příležitosti pro jejich udržení či posílení. Mezi příklad lze zmínit silnou stránku spočívající v rostoucí tendenci počtu obyvatel v obci a bytové výstavbě. Tzn., že by obec měla pokračovat v nastaveném trendu vytváření příznivých podmínek pro bytovou výstavbu formou přípravy lokalit vhodných pro bytovou výstavbu, což povede k dalšímu růstu počtu obyvatel obci a s tím i k nárůstu daňových výnosů, ze kterých lze financovat další rozvojové aktivity. Naproti tomu odstranit **slabou stránku** může trvat celé roky (kupříkladu realizace komplexních pozemkových úprav trvá minimálně čtyři roky). Přesto je třeba usilovat o to, aby slabé stránky byly postupně neutralizovány (odstraněny či snižovány). Je třeba snižovat rizika, které slabé stránky posilují nebo působí negativně na jejich odstranění. Např. špatný stav komunikací může přispívat k vyšší nehodovosti, která je z pohledu bezpečnosti obyvatel obce nežádoucí, nedostatek parkovacích ploch a s tím spojené živelné parkování na veřejných prostranstvích může mít za následek zhoršující se sousedské vztahy v obci, neexistence nebo nedostatečný počet odpadkových košů zase přispívá ke znečišťování veřejných prostranství.

Je třeba hlídat **příležitosti**, které nám mohou slabé stránky pomoci řešit. To, že identifikujeme určitou příležitost, ještě nemusí znamenat, že tato příležitost musí být využita. Znalost příležitostí nám však dává prostor pro rozhodnutí, zda, jak a proč budou příležitosti využity. Příležitosti rovněž mohou být přínosem k rychlému dosažení prvních cílů – klíčové pro vyhodnocení plnění plánu v nejbližších dvou letech. Obdobně to platí též pro **hrozby** – řízení rizik začíná právě jejich identifikací.

Aktuální stav identifikovaných silných a slabých stránek obce spolu s existujícími příležitostmi a vnímáním rizik představuje dobrou výchozí pozici pro realizaci dále definovaných cílů rozvojového plánu obce.



4 NÁVRHOVÁ ČÁST



Hierarchická struktura návrhové části

4.1 Vize

Vize je motto, které určuje základní směr rozvoje obce v dalších několika dekadách. Vize představuje souhrnný text, popisuje ideální situaci, ke které realizace rozvojového plánu přispěje a stanovuje žádoucí stav. Vize je základním východiskem pro nastavení priorit obce. Vize bude postupně naplňována prostřednictvím specifických cílů rozvoje vycházejících z analytické části a SWOT analýzy.

Vize Hvozdnice 2030

„Hvozdnice jsou venkovskou obcí se spokojenými občany, kvalitním zázemím pro občanskou vybavenost a příjemným prostředím pro život.“

4.2 Priority

Návrhová část rozvojového plánu je rozdělena na dvě rovnocenné priority – Kvalitní infrastruktura a zdravé prostředí a Život v obci a komunita. Pro každou tematicky zaměřenou prioritu byly definovány specifické cíle, které budou naplňovány realizací navržených opatření. Realizace jednotlivých opatření pomocí aktivit přispívají k řešení problémů a potřeb dané obce.



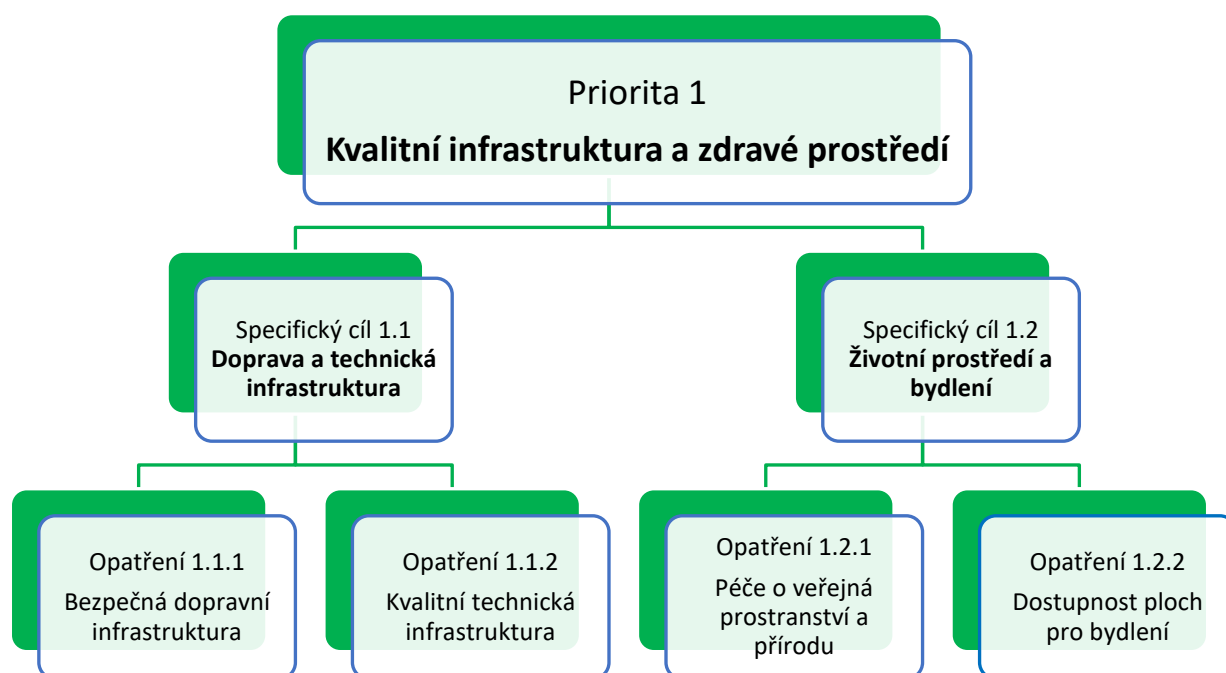
Pro naplnění vize obce Hvozdnice se stanovily tyto priority:

Priorita 1 Kvalitní infrastruktura a zdravé prostředí

Priorita je zaměřena na modernizaci dopravní a technické infrastruktury v obci, zlepšení kvality životního prostředí, vzhledu obce a dostupnosti bydlení.

Priorita 2 Život v obci a komunita

Priorita je zaměřena na zvyšování kvality života místních obyvatel, společenský rozvoj obce, zvýšení dostupnosti základních služeb a zkvalitňování místní veřejné správy.



Specifický cíl 1.1 Doprava a technická infrastruktura

Zvýšit kvalitu dopravní a technické infrastruktury v obci.

Obec má výhodnou dopravní polohu v zázemí města Hradce Králové, se kterým má dobré spojení autobusovou dopravou. Problémem Hvozdnic je dopravní infrastruktura uvnitř obce, která se potýká s nevyhovujícím stavem komunikací a absencí chodníků. Vybavenost obce základní technickou infrastrukturou je na dobré úrovni. Nicméně toto neplatí pro veřejné osvětlení, které neodpovídá normám 21. století z hlediska úspornosti i efektivity. V obci je navíc nízký počet adresních míst napojených na síť vysokorychlostního internetu.



1.1.1 Bezpečná dopravní infrastruktura

Opatření se zabývá přípravou a realizací projektů na zlepšení a zkvalitnění pozemních komunikací za účelem zvyšování komfortu a bezpečnosti v obci. Jedná se primárně o řešení závad, které mohou být mnohdy nebezpečné (špatná kvalita povrchu, výmoly, propadlé kanalizační poklopy, nedostatečná šířka komunikace, chybějící chodníky a přechody aj.). Opatření rovněž řeší realizaci parkovacích ploch s cílem předcházet živelnému parkování v intravilánu obce.

Návrh možných aktivit:

- Rekonstrukce místních komunikací
- Rekonstrukce, modernizace silnic III. třídy (součinnost s Údržbou silnic Královéhradeckého kraje a.s. u přípravy záměru)
- Výstavba chodníků, zejména podél průtahu obcí
- Úprava dopravního značení pro zvýšení bezpečnosti
- Doprava v klidu – parkování v obci (realizace parkovacích míst podél zrekonstruovaných komunikací)

1.1.2 Kvalitní technická infrastruktura

Opatření podporuje realizaci aktivit, které povedou k vybudování chybějícího osvětlení a obnově stávajícího veřejného osvětlení v obci s využitím chytrých technologií (úsporné, popř. biodynamické osvětlení). To zajistí vyšší bezpečnost chodců a lepší světelný komfort pro lidi i přírodu. V moderních technologiích bude upřednostněna podpora rozvoje optického nebo bezdrátového internetu. S ohledem na snížení emisí z vytápění bude obecní úřad příležitostně informovat právnické osoby i fyzické osoby o možnostech výměny neekologického kotle za efektivní ekologicky šetrný zdroj (kotlíkové dotace, Nová zelená úsporám).

Návrh možných aktivit:

- Dobudování a obnova veřejného osvětlení včetně využití chytrých technologií
- Podpora rozvoje vysokorychlostního internetu (optický i bezdrátový) v ZSJ Nové Hvozdnice
- Osvěta podnikatelů a obyvatel v oblasti vytápění domácností ekologicky šetrnějšími palivy

Specifický cíl 1.2 Životní prostředí a bydlení

Zlepšit kvalitu životního prostředí a dostupnost bydlení v obci.

Vzhled a kvalita veřejných prostranství a životního prostředí v intravilánu i extravilánu patří mezi důležité parametry spokojenosti obyvatel s životem v obci. S kvalitou života a atraktivností obce úzce souvisí dostupnost vhodných lokalit pro rozvoj bydlení. Existence volných a připravených ploch pomůže ke zlepšení demografického potenciálu obce.



1.2.1 Péče o veřejná prostranství a přírodu

Opatření je zaměřeno na zlepšení celkového fyzického vzhledu obce, tzn. na revitalizaci, úpravy a zatraktivnění veřejných prostranství a zvýšení přírodního potenciálu intravilánu i extravilánu obce.

Návrh možných aktivit:

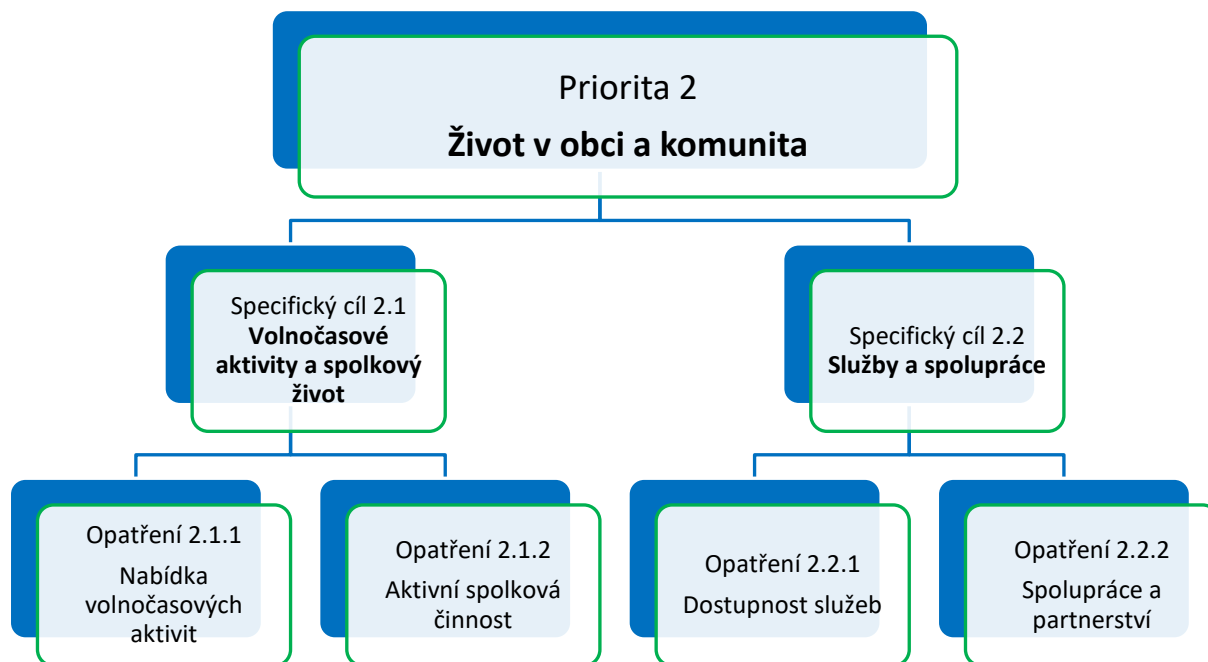
- Realizace komplexních pozemkových úprav
- Realizace přírodních opatření v prvcích ÚSES
- Vyhledávání vhodných pozemků pro umístění vodních ploch a revitalizace stávajících vodních ploch
- Revitalizace, úpravy a zatraktivnění veřejných prostranství
- Výsadba sídelní zeleně
- Výsadba květnatých luk na veřejných prostranstvích
- Budování relaxačních a odpočinkových míst
- Spolupráce s vlastníky pozemků a zemědělci
- Udržitelné hospodaření v obecním lese

1.2.2 Dostupnost ploch pro bydlení

Opatření podporuje vytvoření příznivých podmínek pro bytovou výstavbu v obci formou přípravy lokalit vhodných pro bytovou výstavbu s ohledem na zachování venkovského rázu obce.

Návrh možných aktivit:

- Zpracování urbanistických studií
- Výkup pozemků
- Příprava a zasíťování pozemků pro výstavbu



Specifický cíl 2.1 Volnočasové aktivity a spolkový život

Zvýšit nabídku nových zařízení občanské vybavenosti a rozvíjet společenský a kulturní život v obci.

Možnost trávení volného času je jeden z hlavních faktorů nezbytných pro uspokojování potřeb obyvatel obce. Pro zajištění kvalitního a kapacitně vyhovujícího občanského vybavení je potřeba řešit zejména absenci multifunkčního sportoviště a nevyhovující technický stav budovy místního kulturního domu. V rámci oživení spolkového života v obci po pandemii onemocnění Covid-19 je potřeba podporovat činnost místního spolku a aktivních obyvatel. Důležité je rovněž zapojení novousedlíků do života obce.

2.1.1 Nabídka volnočasových aktivit

Opatření se zabývá rozvojem infrastruktury pro volný čas, sport a kulturu. Nabídka nových nebo modernizovaných zařízení povede k posílení spolkového života v obci a umožní setkávání místních obyvatel a komunit.

Návrh možných aktivit:

- Rekonstrukce obecního úřadu, pohostinství a kulturního sálu
- Výstavba multifunkčního sportovního hřiště včetně revitalizace okolí
- Údržba a modernizace dětských hřišť



2.1.2 Aktivní spolková činnost

Opatření je zaměřeno na podporu zájmové a spolkové činnosti, což povede ke zvýšení motivace místního spolku a dobrovolníků k tvorbě zájmových aktivit.

Návrh možných aktivit:

- Příprava a realizace společných akcí
- Obnovení tradice kácení máje – oslava mládí a jara
- Zapojení novousedlíků do organizování kulturních a společenských akcí
- Sousedská výpomoc pro starší občany
- Koordinace kulturních a společenských akcí s okolními obcemi

Specifický cíl 2.2 Služby a spolupráce

Udržet rozsah a kvalitu základních služeb občanské vybavenosti a rozvíjet spolupráci s aktéry uvnitř i vně obce.

V obci se nachází pouze základní občanská vybavenost. Donedávna zde nefungovala obecní prodejna, což výrazně omezilo dostupnost prodeje základních potravin v obci, a to zejména pro starší občany. Z dotazníkového šetření mezi obyvateli navíc vyplynula potřeba navýšení počtu sběrných nádob a košů na veřejných prostranstvích.

2.2.1 Dostupnost služeb

Opatření cílí na zkvalitnění služeb v obci, zejména maloobchodu a odpadového hospodářství.

Návrh možných aktivit:

- Udržení provozu obecní prodejny
- Rekonstrukce obecního obchodu
- Postupné navyšování sběrných nádob na směsný i separovaný odpad
- Doplnění odpadkových košů se sáčky na psí exkrementy
- Poskytnutí zázemí pro praktického lékaře z okolních obcí alespoň na půl dne v týdnu

2.2.2 Spolupráce a partnerství

Opatření se věnuje rozvoji spolupráce s různými skupinami. V první řadě se jedná o spolupráci s místními aktéry, kteří se podílejí přímo na rozvoji v obci. Druhá skupina pro spolupráci je tvořena vnějšími aktéry a zahrnuje zejména meziobecní spolupráci.

Návrh možných aktivit:

- Spolupráce s lokálními aktéry v rozvoji venkova včetně podnikatelů
- Spolupráce s obcemi v rámci Mikroregionu urbanická brázda, MAS Hradecký venkov a dalších regionálních platforem včetně výměny zkušeností a předávání dobré praxe
- Vzdělávání zastupitelů obce



4.3 Vazba na strategické dokumenty

Zpracovaný Rozvojový plán obce Hvozdnice 2021–2030 úzce navazuje na strategické dokumenty na všech úrovních zainteresovaných subjektů. Jedná se o vybrané nejdůležitější koncepční dokumenty s přímou vazbou na aktivity obce.

Nejdůležitější dokumenty s vazbou na regionální rozvoj:

- Strategický rámec Česká republika 2030
- Strategie regionálního rozvoje ČR 2021+
- Strategie rozvoje Královéhradeckého kraje na období 2021–2027
- Strategie území Hradecko-pardubické aglomerace 2021–2027
- Strategie komunitně vedeného místního rozvoje MAS Hradecký venkov na období 2021–2027
- Strategie rozvoje DSO Mikroregion Urbanická brázda 2014–2024

Vazba prioritních oblastí obce Hvozdnice na strategické priority Strategie CLLD MAS Hradecký venkov 2021–2027

Prioritní oblasti obce Hvozdnice	Strategické cíle Strategie CLLD MAS Hradecký venkov 2021–2027	1. Spokojení lidé a atraktivní sídla	2. Moderní infrastruktura a příznivé životní prostředí	3. Konkurenceschopný region s chytrým řízením
1. Kvalitní infrastruktura a zdravé prostředí		XX	XXX	XX
2. Život v obci a komunita		XXX	XX	XX

Pozn.: XXX – silná vazba, XX – střední vazba, X – slabá vazba

Vazba prioritních oblastí obce Hvozdnice na strategické priority Strategie rozvoje KHK 2021–2027

Prioritní oblasti obce Hvozdnice	Strategické priority Strategie rozvoje KHK 2021–2027	1. Konkurenceschopný region	2. Zdravá, stabilní a soudržná společnost	3. Efektivní infrastruktura a dostupnost	4. Kvalitní a čisté životní prostředí	5. Vyvážený rozvoj a správa území
1. Kvalitní infrastruktura a zdravé prostředí		XX	XX	XXX	XXX	X
2. Život v obci a komunita		XX	XXX	X	X	XXX

Pozn.: XXX – silná vazba, XX – střední vazba, X – slabá vazba



5 Implementace

Implementace Rozvojového plánu obce Hvozdnice na období 2021–2030 bude probíhat postupnou realizací jednotlivých aktivit plánu při důsledném vyhodnocování rizik, což přispěje k dosažení schválených opatření, cílů a následně i k naplnění strategické Vize Hvozdnice 2030. V rámci implementace plánu vznikne dokument určující harmonogram realizace projektů naplňující cíle rozvojového plánu, tzv. akční plán.

Rozvojový plán je živý dokument, který bude při své realizaci pravidelně monitorován a minimálně 1x ročně aktualizován při sestavování rozpočtu na následující rok dle potřeb a reálných finančních možností obce. Jakmile se objeví nový projekt, měl by projít standardizovaným procesem přípravy, poté projednán na zastupitelstvu, a nakonec zapracován do aktualizovaného plánu. Pro akční plán zpracovatel doporučuje vybrat takové projektové záměry, jejichž realizace bude v průběhu reálná.

V obecné rovině se předpokládají dva hlavní finanční zdroje financování aktivit, které povedou k naplnění představy o budoucím stavu obce (strategická vize), a to vnitřní zdroje, tj. rozpočet obce, a vnější zdroje (především strukturální fondy EU, národní zdroje a zdroje dalších subjektů). Pro realizaci strategie lze využít následující zdroje financování:

- rozpočet Evropské unie (fondy, finanční nástroje, komunitární programy)
- rozpočet České republiky
- rozpočet Královéhradeckého kraje
- rozpočty nevládních neziskových organizací
- zdroje soukromého sektoru
- úvěrové financování

Za zajištění realizace Rozvojového plánu obce Hvozdnice na období 2021–2030 bude zodpovědný starosta obce, jež může v souladu se svými kompetencemi delegovat zodpovědnost za realizaci jednotlivých oblastí či aktivit místostarostovi obce, resp. členům zastupitelstva obce. Úspěšnost realizace rozvojového plánu závisí také na efektivní spolupráci všech aktérů v obci, kterými jsou vedení obce, zaměstnanci obecního úřadu, místní spolky, ale i soukromé společnosti a občané.



Přehled použitých grafů, tabulek, obrázků, zkratk a příloh

Seznam grafů

Graf 1 Dlouhodobý vývoj počtu obyvatel v obci Hvozdnice dle SLDB v letech 1869–2021 (za roky 1869–2011 se jedná o roční průměry, rok 2021 je uveden k 1. 1.)	7
Graf 2 Vývoj počtu obyvatel v obci Hvozdnice v letech 2014–2021 (k 31. 12. daného roku)	7
Graf 3 Pohyb obyvatel v obci Hvozdnice v období 2014–2020	8
Graf 4 Vývoj struktury obyvatel dle pohlaví v obci Hvozdnice v letech 2014–2020	9
Graf 5 Věkové složení obyvatel obce Hvozdnice dle základních věkových skupin v letech 2014–2020	9
Graf 6 Průměrný věk a index stáří obyvatel obce Hvozdnice v období 2014–2020	10
Graf 7 Struktura obyvatel obce Hvozdnice dle dosaženého nejvyššího stupně vzdělání v roce 2011 (dle SLDB). 10	
Graf 8 Vývoj počtu dokončených bytů v obci Hvozdnice v letech 2000–2020	11
Graf 9 Intenzita bytové výstavby v obci Hvozdnice a vybraných územních celcích v letech 2010–2020	11
Graf 10 Vyjíždka za prací z obce Hvozdnice v roce 2011	14
Graf 11 Počet zaměstnaných v jednotlivých sektorech ekonomiky v obci Hvozdnice v březnu 2021	15
Graf 12 Podíl nezaměstnaných osob v obci Hvozdnice a vyšších administrativních celcích v letech 2014–2021. 16	
Graf 13 Počet dostupných uchazečů o zaměstnání a počet volných pracovních míst v evidenci úřadu práce v obci Hvozdnice v letech 2014–2021	16
Graf 14 Odvětvová struktura hospodářství v obci Hvozdnice ve srovnání s vyššími územními celky v roce 2020 17	
Graf 15 Aktivní ekonomické subjekty v obci Hvozdnice dle jejich právní formy v roce 2020	17
Graf 16 Aktivní ekonomické subjekty v obci Hvozdnice dle počtu zaměstnanců v roce 2020	18
Graf 17 Podíl kategorií příjmů na celkovém příjmu obce Hvozdnice v roce 2020	18
Graf 18 Rozdělení běžných výdajů obce Hvozdnice v roce 2020	19
Graf 19 Odvětví financování z rozpočtu obce Hvozdnice v roce 2020	19
Graf 20 Procento pokrytí adresních míst v obytných budovách vysokorychlostním internetem ve vybraných základních sídelních jednotkách (stav k 31. 12. 2019)	24
Graf 21 Druhy pozemků v obci Hvozdnice v roce 2020	25
Graf 22 Koeficient ekologické stability v obci Hvozdnice a sousedních obcích v roce 2020	26
Graf 23 Produkce komunálního odpadu v obci Hvozdnice v letech 2014–2020	27
Graf 24 Spokojenost obyvatel s obcí jako místem pro život	29
Graf 25 Spokojenost obyvatel s obcí jako místem pro život – srovnání dle pohlaví respondentů	29
Graf 26 Spokojenost obyvatel s obcí jako místem pro život – srovnání dle věkové kategorie	30
Graf 27 Spokojenost obyvatel s obcí jako místem pro život – srovnání dle délky života v obci	30
Graf 28 Klady obce z pohledu respondentů	31
Graf 29 Zápory obce z pohledu respondentů	31
Graf 30 Preferované oblasti investic	32
Graf 31 Podněty k řešení	34

Seznam tabulek

Tabulka 1 Cizinci v obci Hvozdnice podle pohlaví, věku a typu pobytu v roce 2021 (stav k 1. 1.)	8
Tabulka 2 Struktura domovního fondu v obci Hvozdnice v roce 2011	12
Tabulka 3 Struktura bytového fondu v obci Hvozdnice v roce 2011	12
Tabulka 4 Přehled lokalit vhodných pro bytovou výstavbu v obci Hvozdnice	13
Tabulka 5 Kapacita a obsazenost Základní a mateřské školy v Libčanech za vybrané školní roky	20
Tabulka 6 Charakteristika respondentů	28



Seznam obrázků

Obrázek 1 Struktura ploch v obci Hvozdnice a její poloha na území Královéhradeckého kraje	5
Obrázek 2 Letecký snímek obce Hvozdnice z 13. 9. 2021	6
Obrázek 3 Umístění lokality Z1 v obci Hvozdnice.....	13
Obrázek 4 Cyklotrasy na území obce Hvozdnice a v jejím okolí (stav k dubnu 2021)	23

Seznam zkratk


CIRI	Centrum investic, rozvoje a inovací
ČR	Česká republika
ČSÚ	Český statistický úřad
ČÚZK	Český úřad zeměměřičský a katastrální
DN	Jmenovitá světlost potrubí – vnitřní průměr potrubí udávaný v mm
ITI	Integrované územní investice
KES	Koeficient ekologické stability
LTE	Vysokorychlostní internet pro mobilní síť
MŠ	Mateřská škola
ORP	Obec s rozšířenou působností
POÚ	Obec s pověřeným obecním úřadem
SO	Správní obvod
SLBD	Sčítání lidu, domů a bytů
TUV	Teplá užitková voda
ÚSES	Územní systém ekologické stability
VN	Vysoké napětí
VTL	Vysokotlaký
ZŠ	Základní škola

Seznam příloh

- Příloha č. 1 Uveřejnění dotazníku pro obyvatele obce Hvozdnice na webových stránkách obce
- Příloha č. 2 Dotazník pro obyvatele obce Hvozdnice – elektronická verze
- Příloha č. 3 Dotazník pro obyvatele obce Hvozdnice – listinná verze
- Příloha č. 4 Zásobník projektových záměrů

Přílohy

Příloha č. 1 Uveřejnění dotazníku pro obyvatele obce Hvozdnice na webových stránkách obce

Obecní úřadDění v obciVolný časOstatní

Obecní úřad

Úřední deska

Obecní zastupitelstvo

Hospodaření obce

Obecní vyhlášky

Soubory ke stažení

Územní plán obce

Výstavba RD JIH

Povinně zveřejňované informace

[Hvozdnice](#) » Dotazník - rozvojový plán obce Hvozdnice

Dotazník - rozvojový plán obce Hvozdnice

Vážení spoluobčané,
dovolujeme si Vás oslovit jménem obce Hvozdnice za účelem spolupráce při rozhodování o stanovení hlavních směrů rozvoje obce v dalších letech v rámci tvorby nového rozvojového plánu obce. Tento dotazník je distribuován online a je určen pro všechny obyvatele obce od 15 let výše. Prosíme Vás o jeho vyplnění. Dodržujte prosím pravidlo jeden občan = jeden dotazník. Dotazník můžete vyplnit do 23. 4. 2021.

Odkaz na dotazník :

[Dotazník pro obyvatele obce Hvozdnice \(google.com\)](#)



Rozvojový plán obce Hvozdnice na období 2021–2030

Příloha č. 2 Dotazník pro obyvatele obce Hvozdnice – elektronická verze

Dotazník pro obyvatele obce Hvozdnice

Vážení spoluobčané,
dovolujeme si Vás oslovit jménem obce Hvozdnice za účelem spolupráce při rozhodování o stanovení hlavních směrů rozvoje obce v dalších letech v rámci tvorby nového rozvojového plánu obce. Tento dotazník je distribuován online a je určen pro všechny obyvatele obce od 15 let výše. Prosíme Vás o jeho vyplnění. Dodržujte prosím pravidlo jeden občan = jeden dotazník.

Zaručujeme Vám anonymitu a diskrétnost při vyhodnocení dotazníku. O výsledcích šetření Vás budeme informovat. O Vaše názory se budeme samozřejmě zajímat i nadále, a rovněž připomínáme, že každé jednání obecního zastupitelstva je veřejné.

Dotazník můžete vyplnit do 23. 4. 2021.

Děkujeme Vám za Vaše vyjádřené názory a podněty a za čas, který věnujete vyplnění tohoto dotazníku.

Za Obec Hvozdnice Jan Špicar, starosta

***Povinné pole**

1) Jak jste celkově spokojeni s bydlením a kvalitou života v naší obci? *

Označte jednu odpověď.

- velmi spokojen/a
 spíše spokojen/a
 spíše nespokojen/a
 velmi nespokojen/a

2) S čím jste v naší obci nejvíce spokojeni? Co se Vám nejvíce líbí?

Stručně vyplňte.

Vaše odpověď

3) S čím nejste v naší obci spokojeni? Jaké vnímáte největší nedostatky?

Stručně vyplňte.

Vaše odpověď

3) S čím nejste v naší obci spokojeni? Jaké vnímáte největší nedostatky?

Stručně vyplňte.

Vaše odpověď

4) Z následujících oblastí, které se obec snaží řešit, vyberte zaškrtnutím ty, které považujete za prioritní. *

Označte maximálně 3 možnosti, případně okomentujte.

- Opravy a výstavba nových chodníků včetně zřízení ploch pro parkování osobních vozidel
 Opravy místních komunikací
 Modernizace veřejného osvětlení
 Výstavba multifunkčního hřiště
 Revitalizace návsi před obecním úřadem
 Rekonstrukce obecního sálu
 Přestavba obchodu
 Zahájení projektu komplexních pozemkových úprav, které mimo jiné řeší scelování pozemků, obnovu polních cest, rekonstrukci mostků na polních cestách atp.
 Jiné: _____

5) Máte nějaké další podněty k řešení?

Uveďte další témata, kterými by se měla obec intenzivně zabývat.

Vaše odpověď

6) Prosíme o vyplnění Vašich základních identifikačních údajů, které jsou důležité pro vyhodnocení závěrů z tohoto průzkumu a k jiným účelům nebudou použity.

6) Prosíme o vyplnění Vašich základních identifikačních údajů, které jsou důležité pro vyhodnocení závěrů z tohoto průzkumu a k jiným účelům nebudou použity.

Pohlaví *

- Muž
 Žena

Věk *

- 15–24 let
 25–39 let
 40–59 let
 60 a více let

Jak dlouho v obci žijete? *

- méně než 4 roky
 5–9 let
 10–24 let
 25 let a více

Souhlas se zpracováním osobních údajů *

Vyplněním dotazníku souhlasím se zpracováním osobních údajů správcem Obec Hvozdnice (Hvozdnice 51, 503 27 Lhota pod Libčany, IČO: 45978662) za účelem zpracování rozvojového plánu obce Hvozdnice. Tento souhlas uděluji dobrovolně, přičemž jsem si vědom/a, že jej mohu kdykoliv odvolat, a to elektronicky na adrese obec@hvozdnice.cz nebo písemně v sídle správce. Jsem si vědom/a, že mám právo na svobodný přístup k informacím o zpracování mých osobních údajů a že mi náleží práva dle příslušných zákonných ustanovení.

Souhlasím

Příloha č. 3: Dotazník pro obyvatele obce Hvozdnice – listinná verze

Dotazník pro obyvatele obce Hvozdnice



Vážení spoluobčané,

dovoluujeme si Vás oslovit jménem obce Hvozdnice za účelem **spolupráce při rozhodování o stanovení hlavních směrů rozvoje obce** v dalších letech v rámci tvorby nového rozvojového plánu obce. Tento dotazník je distribuován online a je určen pro všechny **obyvatele obce od 15 let výše**. Prosíme Vás o jeho vyplnění. Dodržujte prosím pravidlo jeden občan = jeden dotazník.

Dotazník můžete vyplnit **do 23. 4. 2021**. Více informací o dotazníkovém šetření naleznete na webových stránkách obce www.hvozdnice.cz.

Zaručujeme Vám anonymitu a diskrétnost při vyhodnocení dotazníku. O výsledcích šetření Vás budeme informovat. O Vaše názory se budeme samozřejmě zajímat i nadále, a rovněž připomínáme, že každé jednání obecního zastupitelstva je veřejné.

Děkujeme Vám za Vaše vyjádřené názory a podněty a za čas, který věnujete vyplnění tohoto dotazníku.

Za Obec Hvozdnice Jan Špicar, starosta

Kontakt: tel: +420 606 683 372, e-mail: obec@hvozdnice.cz

Vyplněním dotazníku souhlasím se zpracováním osobních údajů správcem Obec Hvozdnice (Hvozdnice 51, 503 27 Lhota pod Libčany, IČO: 45978662) za účelem zpracování rozvojového plánu obce Hvozdnice. Tento souhlas uděluji dobrovolně, přičemž jsem si vědom/a, že jej mohu kdykoliv odvolat, a to elektronicky na adrese obec@hvozdnice.cz nebo písemně v sídle správce. Jsem si vědom/a, že mám právo na svobodný přístup k informacím o zpracovávání mých osobních údajů a že mi náleží práva dle příslušných zákonných ustanovení.

1) Jak jste celkově spokojeni s bydlením a kvalitou života v naší obci?

Označte **jednu** odpověď.

velmi spokojen/a spíše spokojen/a spíše nespokojen/a velmi nespokojen/a

2) S čím jste v naší obci nejvíce spokojeni? Co se Vám nejvíce líbí?

Vypište stručně, prosím:

3) S čím nejste v naší obci spokojeni? Jaké vnímáte největší nedostatky?

Vypište stručně, prosím:



Rozvojový plán obce Hvozdnice na období 2021–2030

4) Z následujících oblastí, které se obec snaží řešit, vyberte zaškrtnutím ty, které považujete za prioritní. Označte maximálně 3 možnosti, případně okomentujte.

- a) Opravy a výstavba nových chodníků včetně zřízení ploch pro parkování osobních vozidel
- b) Opravy místních komunikací
- c) Modernizace veřejného osvětlení
- d) Výstavba multifunkčního hřiště
- e) Revitalizace návsí před obecním úřadem
- f) Rekonstrukce obecního sálu
- g) Přestavba obchodu
- h) Zahájení projektu komplexních pozemkových úprav, které mimo jiné řeší scelování pozemků, obnovu polních cest, rekonstrukci mostků na polních cestách atp.

5) Máte nějaké další podněty k řešení?

Uveďte další témata, kterými by se měla obec intenzivně zabývat.

6) Prosíme o vyplnění Vašich základních identifikačních údajů, které jsou důležité pro vyhodnocení závěrů z tohoto průzkumu a k jiným účelům nebudou použity.

- Pohlaví** a) muž b) žena
- Věk** a) 15–24 let b) 25–39 let c) 40–59 let d) 60 a více let
- Jak dlouho v obci žijete?** a) méně než 4 roky b) 5–9 let c) 10–24 let d) 25 let a více

